

## Сообщение о возможном установлении публичного сервитута

В соответствии с п. 3 статьи 39<sup>42</sup> Земельного кодекса Российской Федерации Департамент имущественных и земельных отношений Курганской области настоящим сообщает, что в целях складирования строительных и иных материалов, размещения временных или вспомогательных сооружений (включая ограждения, бытовки, навесы) и (или) строительной техники, которые необходимы для обеспечения строительства линейного объекта системы газоснабжения и его неотъемлемых технологических частей: «Газопровод межпоселковый ГРС «Макушино» - н.п.Рекорд — н.п.Степное — н.п.Суслово с отводом на н.п.Кленовый Макушинского района — н.п.Вишневка — н.п.Новоберезово — г. Петухово Петуховского района Курганской области» (п. 1 ст. 39<sup>37</sup> Земельного кодекса Российской Федерации) возможно установление публичного сервитута в отношении следующих земельных участков:

№ п/п	Кадастровый номер	Адрес земельного участка
1	ЕЗ 45:11:000000:152 (обособленный земельный участок 45:11:040201:73)	Местоположение установлено относительно ориентира, расположенного в границах участка. Ориентир земельный участок ОПХ "Макушинское". Почтовый адрес ориентира: Курганская обл., Макушинский район.
2	ЕЗ 45:11:000000:118 (обособленный земельный участок 45:11:040201:317)	Местоположение установлено относительно ориентира, расположенного в границах участка. Почтовый адрес ориентира: Курганская обл, р-н Макушинский, в границах бывшего совхоза "Пионер", в 3.5 км северо-западнее с.Степное.
3	45:14:030801:310	Местоположение установлено относительно ориентира, расположенного в границах участка. Почтовый адрес ориентира: Курганская область, р-н Петуховский, с Новоберезово, ТОО "Новоберезовское"
4	45:14:030801:434	Курганская обл, р-н Петуховский, с Новоберезово, ТОО "Новоберезовское"
5	45:11:040203:307	Местоположение установлено относительно ориентира, расположенного в границах участка. Почтовый адрес ориентира: Курганская обл, р-н Макушинский, в границах бывшего совхоза "Журавлевский".
6	45:11:040203	Курганская область, Макушинский муниципальный округ
7	45:11:040201	Курганская область, Макушинский муниципальный округ
8	45:11:040302	Курганская область, Макушинский муниципальный округ
9	45:11:040202	Курганская область, Макушинский муниципальный округ
10	45:11:040301	Курганская область, Макушинский муниципальный округ
11	45:11:030301	Курганская область, Макушинский муниципальный округ
12	45:14:020101	Курганская область, Петуховский муниципальный округ
13	45:14:030801	Курганская область, Петуховский муниципальный округ

Заинтересованные лица могут ознакомиться с поступившим ходатайством об установлении публичного сервитута и прилагаемым к нему описанием местоположения границ публичного сервитута, подать заявления об учете прав на земельные участки по адресу: 640002, Курганская область, г. Курган, пл. Ленина, 1, каб. 313 (Департамент имущественных и земельных отношений Курганской области).

Срок подачи заявлений об учете прав на земельные участки, в отношении которых испрашивается публичный сервитут, составляет 15 (пятнадцать) дней со дня

опубликования данного сообщения (в соответствии с п. 8 ст. 39<sup>42</sup> Земельного кодекса Российской Федерации).

Время приема заинтересованных лиц для ознакомления с поступившим ходатайством об установлении публичного сервитута и подачи заявлений:

- Понедельник – четверг: с 9:30 до 12:30 и с 14:00 до 17:00;
- Пятница: с 9:30 до 12:30 и с 14:00 до 15:00.

Данная информация также размещена на официальных сайтах Департамента имущественных и земельных отношений Курганской области ([www.dizo.kurganobl.ru](http://www.dizo.kurganobl.ru)) (рубрика «Публичные сервитуты для размещения инженерных сооружений регионального значения»), Администрация Макушинского муниципального округа Курганской области (<https://makushinskij-r45.gosweb.gosuslugi.ru/>), Администрация Петуховского муниципального округа Курганской области (<https://petuxovskij-r45.gosweb.gosuslugi.ru/>).

Обоснование необходимости установления публичного сервитута:


Приказ Департамента строительства госэкспертизы и жилищно-коммунального хозяйства Курганской области от 21.03.2023г. № 60 «Об утверждении документации по планировке территории на объект: «Газопровод межпоселковый ГРС «Макушино» - н.п.Рекорд — н.п.Степное — н.п.Суслово с отводом на н.п.Кленовый Макушинского района — н.п.Вишневка — н.п.Новоберезово — г. Петухово Петуховского района Курганской области»;

Постановление Губернатора Курганской области от 22.04.2021г. №38 «Об утверждении региональной программы газификации Курганской области» (информация размещена на официальном сайте Правительства Курганской области: <https://kurganobl.ru/>).

<b>Ходатайство об установлении публичного сервитута</b>	
1	Департамент имущественных и земельных отношений Курганской области (наименование органа, принимающего решение об установлении публичного сервитута)
2	Сведения о лице, представившем ходатайство об установлении публичного сервитута (далее – заявитель):
2.1	Полное наименование Общество с ограниченной ответственностью «Газпром газификация»
2.2	Сокращенное наименование (при наличии) ООО «Газпром газификация»
2.3	Организационно-правовая форма Общество с ограниченной ответственностью
2.4	Почтовый адрес (индекс, субъект Российской Федерации, населенный пункт, улица, дом) 194044, г.Санкт-Петербург, вн.тер.г. Муниципальный округ Сампсониевское, пр-кт Большой Сампсониевский, д. 60 литер А
2.5	Адрес электронной почты <a href="mailto:info@eoggazprom.ru">info@eoggazprom.ru</a> ; Yu.Petuhova@eoggazprom.ru
2.6	ОГРН 1217800107744
2.7	ИНН 7813655197
3	Сведения о представителе заявителя:
3.1	Фамилия Шемякина
3.1	Имя Ирина
3.1	Отчество (при наличии) Владимировна
3.2	Адрес электронной почты (при наличии) <a href="mailto:info@eoggazprom.ru">info@eoggazprom.ru</a>
3.3	Телефон 8 (812) 613-33-00 (доб. 99314)
3.4	Наименование и реквизиты документа, подтверждающего полномочия представителя заявителя Доверенность от 16.05.2022 удостоверена Маретиным Егором Юрьевичем, нотариусом нотариального округа Санкт-Петербурга, зарегистрирована в реестре за номером 78/162-н/78-2022-6-379
4	Прошу установить публичный сервитут в отношении земель и земельных участков в целях складирования строительных и иных материалов, размещения временных или вспомогательных сооружений (включая ограждения, бытовки, навесы) и (или) строительной техники, которые необходимы для обеспечения строительства линейного объекта системы газоснабжения и его неотъемлемых технологических частей «Газопровод межпоселковый ГРС «Макушино» - н.п.Рекорд - н.п.Степное - н.п.Суслово с отводом на н.п.Кленовый Макушинского района - н.п.Вишневка - н.п.Новоберезово - г.Петухово Петуховского района Курганской области» в соответствии с пунктом 2 статьи 39.37 Земельного Кодекса Российской Федерации.
5	Испрашиваемый срок публичного сервитута: <u>14 месяцев</u>

6	Срок, в течение которого использование земельного участка (его части) и (или) расположенного на нем объекта недвижимости в соответствии с их разрешенным использованием будет в соответствии с подпунктом 4 пункта 1 статьи 39.41 Земельного кодекса Российской Федерации невозможно или существенно затруднено в связи с осуществлением деятельности, для обеспечения которой устанавливается публичный сервитут: <u>12 месяцев</u>		
7	Обоснование необходимости установления публичного сервитута: - Приказ Департамента строительства, госэкспертизы и жилищно-коммунального хозяйства Курганской области от 21.03.2023 № 60 «Об утверждении документации по планировке территории на объект «Газопровод межпоселковый ГРС «Макушино» - н.п.Рекорд - н.п.Степное - н.п.Суслово с отводом на н.п.Кленовый Макушинского района - н.п.Вишневка - н.п.Новоберезово - г.Петухово Петуховского района Курганской области»; - Программа развития газоснабжения и газификации Курганской области на период 2021-2025 годы, утвержденная губернатором Курганской области В.М. Шумковым.		
8	Сведения о правообладателе инженерного сооружения, которое переносится в связи с изъятием земельного участка для государственных или муниципальных нужд, а также о правообладателе инженерного сооружения, являющегося линейным объектом, реконструкция, капитальный ремонт которого (реконструкция, капитальный ремонт участков (частей) которого) осуществляются в связи с планируемым строительством, реконструкцией, капитальным ремонтом объектов капитального строительства, в случае, если заявитель не является правообладателем указанного инженерного сооружения (в данном случае указываются сведения в объеме, предусмотренном строкой 2 настоящей формы) (заполняется в случае, если ходатайство об установлении публичного сервитута подается с целью установления публичного сервитута в целях реконструкции инженерного сооружения, являющегося линейным объектом, реконструкции его участка (части), которое переносится в связи с изъятием такого земельного участка для государственных или муниципальных нужд, а также если ходатайство об установлении публичного сервитута подается с целью установления публичного сервитута в целях реконструкции, капитального ремонта инженерного сооружения, являющегося линейным объектом, реконструкции, капитального ремонта его участков (частей) _____ - _____		
9	Кадастровые номера земельных участков (при их наличии), в отношении которых подано ходатайство об установлении публичного сервитута, адреса или иное описание местоположения таких земельных участков	45:11:040201:73 (ЕЗ 45:11:000000:152)	установлено относительно ориентира, расположенного в границах участка. Ориентир земельный участок ОПХ "Макушинское". Почтовый адрес ориентира: Курганская обл., Макушинский район
		45:11:040201:317 (ЕЗ 45:11:000000:118)	установлено относительно ориентира, расположенного в границах участка. Почтовый адрес ориентира: Курганская обл, р-н Макушинский, в границах бывшего совхоза "Пионер", в 3.5 км северо-западнее с.Степное.
		45:14:030801:310	установлено относительно ориентира, расположенного в границах участка. Почтовый адрес ориентира: Курганская область, р-н Петуховский, с Новоберезово, ТОО "Новоберезовское"

		45:14:030801:434	Курганская обл, р-н Петуховский, с Новоберезово, ТОО "Новоберезовское"
		45:11:040203:307	Курганская обл, р-н Макушинский, в границах бывшего совхоза "Журавлевский"
		45:11:040203	Курганская область, Макушинский муниципальный округ
		45:11:040201	Курганская область, Макушинский муниципальный округ
		45:11:040302	Курганская область, Макушинский муниципальный округ
		45:11:040202	Курганская область, Макушинский муниципальный округ
		45:11:040301	Курганская область, Макушинский муниципальный округ
		45:11:030301	Курганская область, Макушинский муниципальный округ
		45:14:020101	Курганская область, Петуховский муниципальный округ
		45:14:030801	Курганская область, Петуховский муниципальный округ
10	Право, на котором инженерное сооружение принадлежит заявителю (если подано ходатайство об установлении публичного сервитута для реконструкции, капитального ремонта или эксплуатации указанного инженерного сооружения, реконструкции или капитального ремонта участка (части) инженерного сооружения, являющегося линейным объектом) _____ - _____		
11	Сведения о способах представления результатов рассмотрения ходатайства:		
	В виде электронного документа, который направляется уполномоченным органом заявителю посредством электронной почты		Да
	В виде бумажного документа, который заявитель получает непосредственно при личном обращении или посредством почтового отправления		Да
12	Документы, прилагаемые к ходатайству: 1. Сведения о границах публичного сервитута, включающие графическое описание местоположения границ публичного сервитута и перечень координат характерных точек этих границ в системе координат, установленной для ведения Единого государственного реестра недвижимости (в форме электронного документа). 2. Копия доверенности от 16.05.2022, удостоверена Маретиным Егором Юрьевичем, нотариусом нотариального округа Санкт-Петербурга, зарегистрирована в реестре за номером		

	78/162-н/78-2022-6-379.	
13	Подтверждаю согласие на обработку персональных данных (сбор, систематизацию, накопление, хранение, уточнение (обновление, изменение), использование, распространение (в том числе передачу), обезличивание, блокирование, уничтожение персональных данных, а также иных действий, необходимых для обработки персональных данных в соответствии с законодательством Российской Федерации), в том числе в автоматизированном режиме.	
14	Подтверждаю, что сведения, указанные в настоящем ходатайстве, на дату представления ходатайства достоверны; документы (копии документов) и содержащиеся в них сведения соответствуют требованиям, установленным статьей 39.41 Земельного кодекса Российской Федерации	
15	Подпись:	Дата:
	 _____ (подпись) Доверенность от 16.05.2022 реестровый номер №78/162-н/78-2022-6-379)	И.В. Шемякина (инициалы, фамилия)
		« 13 » 04 2023

## ГРАФИЧЕСКОЕ ОПИСАНИЕ

### местоположения границ населенных пунктов, территориальных зон, особо охраняемых природных территорий, зон с особыми условиями использования территории

(наименование объекта, местоположение границ которого описано (далее - объект))

#### Раздел 1

#### Сведения об объекте

№ п/п	Характеристики объекта	Описание характеристик
1	2	3
1.	Местоположение объекта	Курганская область, н.п.Суслово, н.п.Кленовый Макушинского муниципального округа, г.Петухово Петуховского муниципального округа
2.	Площадь объекта +/- величина погрешности определения площади (Р +/- Дельта Р)	48487 +/- 77 м <sup>2</sup>
3.	Иные характеристики объекта	<p>Публичный сервитут в отношении земель и земельных участков в целях складирования строительных и иных материалов, размещение временных или вспомогательных сооружений (включая ограждения, бытовки, навесы) и (или) строительной техники, которые необходимы для обеспечения строительства линейного объекта системы газоснабжения и его неотъемлемых технологических частей «Газопровод межпоселковый ГРС «Макушино» - н.п.Рекорд - н.п.Степное -н.п.Суслово с отводом на н.п.Кленовый Макушинского района - н.п.Вишневка - н.п.Новоберезово - г.Петухово Петуховского района Курганской области», сроком на 14 месяцев.</p> <p>Обладатель публичного сервитута: ООО «Газпром газификация», ИНН: 7813655197, ОГРН: 1217800107744, почтовый адрес: 194044, г. Санкт-Петербург, вн.тер. г. Муниципальный округ Сампсониевское, пр-кт Большой Сампсониевский, д. 60 литера А, адрес электронной почты: info@eoggazprom.ru. Телефон 8(812) 613-33-00 (доб.99314)</p>

## Раздел 2

### Сведения о местоположении границ объекта

1. Система координат МСК-45, зона 3

2. Сведения о характерных точках границ объекта

Обозначение характерных точек границ	Координаты, м		Метод определения координат характерной точки	Средняя квадратическая погрешность положения характерной точки (Mt), м	Описание обозначения точки на местности (при наличии)
	X	Y			
1	2	3	4	5	6
1	414513.37	3314358.52	Аналитический метод	0.1	-
2	414525.89	3314331.02	Аналитический метод	0.1	-
3	414443.98	3314293.73	Аналитический метод	0.1	-
4	414407.58	3314277.14	Аналитический метод	0.1	-
5	414395.18	3314304.39	Аналитический метод	0.1	-
1	414513.37	3314358.52	Аналитический метод	0.1	-
6	414255.00	3314407.05	Аналитический метод	0.1	-
7	414275.80	3314406.11	Аналитический метод	0.1	-
8	414274.31	3314368.83	Аналитический метод	0.1	-
9	414255.23	3314369.03	Аналитический метод	0.1	-
6	414255.00	3314407.05	Аналитический метод	0.1	-
10	412523.09	3316687.24	Аналитический метод	0.1	-
11	412530.69	3316670.86	Аналитический метод	0.1	-
12	412512.29	3316661.97	Аналитический метод	0.1	-
13	412510.05	3316666.79	Аналитический метод	0.1	-
14	412509.17	3316666.14	Аналитический метод	0.1	-
15	412508.34	3316665.42	Аналитический метод	0.1	-
16	412507.59	3316664.62	Аналитический метод	0.1	-
17	412506.91	3316663.77	Аналитический метод	0.1	-
18	412506.30	3316662.85	Аналитический метод	0.1	-
19	412505.78	3316661.89	Аналитический метод	0.1	-
20	412505.34	3316660.88	Аналитический метод	0.1	-



2. Сведения о характерных точках границ объекта					
Обозначение характерных точек границ	Координаты, м		Метод определения координат характерной точки	Средняя квадратическая погрешность положения характерной точки (Mt), м	Описание обозначения точки на местности (при наличии)
	X	Y			
1	2	3	4	5	6
21	412504.99	3316659.85	Аналитический метод	0.1	-
22	412504.73	3316658.78	Аналитический метод	0.1	-
23	412504.57	3316657.70	Аналитический метод	0.1	-
24	412504.50	3316656.60	Аналитический метод	0.1	-
25	412504.53	3316655.51	Аналитический метод	0.1	-
26	412504.65	3316654.42	Аналитический метод	0.1	-
27	412504.87	3316653.34	Аналитический метод	0.1	-
28	412505.18	3316652.29	Аналитический метод	0.1	-
29	412499.31	3316664.20	Аналитический метод	0.1	-
30	412494.86	3316675.21	Аналитический метод	0.1	-
31	412494.33	3316678.00	Аналитический метод	0.1	-
32	412494.36	3316679.87	Аналитический метод	0.1	-
33	412494.83	3316679.04	Аналитический метод	0.1	-
34	412495.38	3316678.26	Аналитический метод	0.1	-
35	412496.00	3316677.53	Аналитический метод	0.1	-
36	412496.68	3316676.86	Аналитический метод	0.1	-
37	412497.42	3316676.26	Аналитический метод	0.1	-
38	412498.21	3316675.72	Аналитический метод	0.1	-
39	412499.04	3316675.25	Аналитический метод	0.1	-
40	412499.92	3316674.86	Аналитический метод	0.1	-
41	412500.82	3316674.56	Аналитический метод	0.1	-
42	412501.75	3316674.33	Аналитический метод	0.1	-
43	412502.69	3316674.19	Аналитический метод	0.1	-
44	412503.65	3316674.13	Аналитический метод	0.1	-
45	412504.60	3316674.16	Аналитический метод	0.1	-

2. Сведения о характерных точках границ объекта					
Обозначение характерных точек границ	Координаты, м		Метод определения координат характерной точки	Средняя квадратическая погрешность положения характерной точки (Mt), м	Описание обозначения точки на местности (при наличии)
	X	Y			
1	2	3	4	5	6
46	412505.55	3316674.27	Аналитический метод	0.1	-
47	412506.48	3316674.47	Аналитический метод	0.1	-
48	412504.68	3316678.35	Аналитический метод	0.1	-
10	412523.09	3316687.24	Аналитический метод	0.1	-
49	411182.94	3317998.96	Аналитический метод	0.1	-
50	411313.84	3317995.82	Аналитический метод	0.1	-
51	411312.91	3317965.62	Аналитический метод	0.1	-
52	411222.95	3317968.41	Аналитический метод	0.1	-
53	411182.79	3317969.01	Аналитический метод	0.1	-
49	411182.94	3317998.96	Аналитический метод	0.1	-
54	408324.79	3324637.26	Аналитический метод	0.1	-
55	408324.80	3324637.25	Аналитический метод	0.1	-
56	408332.05	3324615.95	Аналитический метод	0.1	-
57	408161.71	3324562.42	Аналитический метод	0.1	-
58	408155.25	3324579.14	Аналитический метод	0.1	-
59	408324.80	3324637.24	Аналитический метод	0.1	-
54	408324.79	3324637.26	Аналитический метод	0.1	-
60	408621.79	3324740.43	Аналитический метод	0.1	-
61	408627.87	3324721.37	Аналитический метод	0.1	-
62	408603.95	3324713.25	Аналитический метод	0.1	-
63	408597.52	3324732.19	Аналитический метод	0.1	-
60	408621.79	3324740.43	Аналитический метод	0.1	-
64	408187.48	3326050.44	Аналитический метод	0.1	-
65	408197.70	3326033.25	Аналитический метод	0.1	-
66	408182.29	3326023.70	Аналитический метод	0.1	-

2. Сведения о характерных точках границ объекта					
Обозначение характерных точек границ	Координаты, м		Метод определения координат характерной точки	Средняя квадратическая погрешность положения характерной точки (Mt), м	Описание обозначения точки на местности (при наличии)
	X	Y			
1	2	3	4	5	6
67	408172.38	3326040.98	Аналитический метод	0.1	-
64	408187.48	3326050.44	Аналитический метод	0.1	-
68	408403.68	3326185.24	Аналитический метод	0.1	-
69	408409.24	3326172.22	Аналитический метод	0.1	-
70	408323.19	3326107.81	Аналитический метод	0.1	-
71	408312.98	3326125.00	Аналитический метод	0.1	-
68	408403.68	3326185.24	Аналитический метод	0.1	-
72	404786.58	3327838.71	Аналитический метод	0.1	-
73	404820.95	3327713.34	Аналитический метод	0.1	-
74	404791.82	3327705.49	Аналитический метод	0.1	-
75	404768.40	3327792.38	Аналитический метод	0.1	-
76	404757.73	3327830.47	Аналитический метод	0.1	-
72	404786.58	3327838.71	Аналитический метод	0.1	-
77	407386.98	3329443.57	Аналитический метод	0.1	-
78	407425.83	3329330.04	Аналитический метод	0.1	-
79	407397.30	3329320.32	Аналитический метод	0.1	-
80	407368.28	3329405.51	Аналитический метод	0.1	-
81	407377.75	3329408.74	Аналитический метод	0.1	-
82	407368.07	3329437.14	Аналитический метод	0.1	-
77	407386.98	3329443.57	Аналитический метод	0.1	-
83	403810.71	3329771.86	Аналитический метод	0.1	-
84	403876.00	3329636.82	Аналитический метод	0.1	-
85	403835.64	3329617.61	Аналитический метод	0.1	-
86	403770.28	3329752.11	Аналитический метод	0.1	-
83	403810.71	3329771.86	Аналитический метод	0.1	-

2. Сведения о характерных точках границ объекта					
Обозначение характерных точек границ	Координаты, м		Метод определения координат характерной точки	Средняя квадратическая погрешность положения характерной точки (Mt), м	Описание обозначения точки на местности (при наличии)
	X	Y			
1	2	3	4	5	6
87	403443.43	3330776.26	Аналитический метод	0.1	-
88	403491.85	3330650.01	Аналитический метод	0.1	-
89	403468.56	3330641.06	Аналитический метод	0.1	-
90	403420.03	3330767.26	Аналитический метод	0.1	-
87	403443.43	3330776.26	Аналитический метод	0.1	-
91	402180.79	3334872.09	Аналитический метод	0.1	-
92	402190.96	3334854.86	Аналитический метод	0.1	-
93	402173.53	3334843.94	Аналитический метод	0.1	-
94	402161.89	3334860.79	Аналитический метод	0.1	-
91	402180.79	3334872.09	Аналитический метод	0.1	-
95	402283.12	3334933.38	Аналитический метод	0.1	-
96	402293.15	3334916.87	Аналитический метод	0.1	-
97	402246.84	3334888.49	Аналитический метод	0.1	-
98	402236.60	3334905.54	Аналитический метод	0.1	-
95	402283.12	3334933.38	Аналитический метод	0.1	-
99	402089.43	3335248.47	Аналитический метод	0.1	-
100	402127.76	3335124.24	Аналитический метод	0.1	-
101	402098.91	3335115.28	Аналитический метод	0.1	-
102	402078.12	3335182.13	Аналитический метод	0.1	-
103	402072.21	3335201.22	Аналитический метод	0.1	-
104	402060.52	3335240.47	Аналитический метод	0.1	-
99	402089.43	3335248.47	Аналитический метод	0.1	-
105	400590.31	3337340.74	Аналитический метод	0.1	-
106	400591.50	3337319.91	Аналитический метод	0.1	-
107	400548.12	3337316.18	Аналитический метод	0.1	-

2. Сведения о характерных точках границ объекта					
Обозначение характерных точек границ	Координаты, м		Метод определения координат характерной точки	Средняя квадратическая погрешность положения характерной точки (Mt), м	Описание обозначения точки на местности (при наличии)
	X	Y			
1	2	3	4	5	6
108	400544.40	3337335.48	Аналитический метод	0.1	-
105	400590.31	3337340.74	Аналитический метод	0.1	-
109	400676.98	3337343.61	Аналитический метод	0.1	-
110	400675.74	3337323.93	Аналитический метод	0.1	-
111	400643.46	3337323.04	Аналитический метод	0.1	-
112	400643.15	3337342.96	Аналитический метод	0.1	-
109	400676.98	3337343.61	Аналитический метод	0.1	-
113	400553.48	3341311.55	Аналитический метод	0.1	-
114	400573.08	3341307.55	Аналитический метод	0.1	-
115	400569.77	3341292.55	Аналитический метод	0.1	-
116	400550.22	3341296.20	Аналитический метод	0.1	-
113	400553.48	3341311.55	Аналитический метод	0.1	-
117	400583.38	3341458.20	Аналитический метод	0.1	-
118	400602.16	3341453.67	Аналитический метод	0.1	-
119	400590.96	3341395.28	Аналитический метод	0.1	-
120	400571.37	3341399.28	Аналитический метод	0.1	-
117	400583.38	3341458.20	Аналитический метод	0.1	-
121	400008.11	3341987.77	Аналитический метод	0.1	-
122	400014.11	3341969.63	Аналитический метод	0.1	-
123	399950.04	3341941.75	Аналитический метод	0.1	-
124	399942.56	3341960.08	Аналитический метод	0.1	-
125	399952.90	3341964.51	Аналитический метод	0.1	-
121	400008.11	3341987.77	Аналитический метод	0.1	-
126	398015.13	3347114.33	Аналитический метод	0.1	-
127	398045.34	3347110.00	Аналитический метод	0.1	-

2. Сведения о характерных точках границ объекта					
Обозначение характерных точек границ	Координаты, м		Метод определения координат характерной точки	Средняя квадратическая погрешность положения характерной точки (Mt), м	Описание обозначения точки на местности (при наличии)
	X	Y			
1	2	3	4	5	6
128	398027.56	3346980.66	Аналитический метод	0.1	-
129	397997.62	3346984.66	Аналитический метод	0.1	-
130	398006.89	3347054.06	Аналитический метод	0.1	-
131	398009.55	3347073.87	Аналитический метод	0.1	-
126	398015.13	3347114.33	Аналитический метод	0.1	-
132	397655.13	3351030.60	Аналитический метод	0.1	-
133	397660.32	3351011.33	Аналитический метод	0.1	-
134	397637.31	3351003.76	Аналитический метод	0.1	-
135	397631.15	3351022.54	Аналитический метод	0.1	-
132	397655.13	3351030.60	Аналитический метод	0.1	-
136	397616.29	3352572.69	Аналитический метод	0.1	-
137	397621.56	3352555.91	Аналитический метод	0.1	-
138	397607.64	3352540.77	Аналитический метод	0.1	-
139	397598.57	3352552.20	Аналитический метод	0.1	-
136	397616.29	3352572.69	Аналитический метод	0.1	-
140	397594.19	3352692.75	Аналитический метод	0.1	-
141	397578.85	3352625.25	Аналитический метод	0.1	-
142	397559.71	3352687.47	Аналитический метод	0.1	-
140	397594.19	3352692.75	Аналитический метод	0.1	-
3. Сведения о характерных точках части (частей) границы объекта					
Обозначение характерных точек части границы	Координаты, м		Метод определения координат характерной точки	Средняя квадратическая погрешность положения характерной точки (Mt), м	Описание обозначения точки на местности (при наличии)
	X	Y			
1	2	3	4	5	6
-	-	-	-	-	-

### Раздел 3

#### Сведения о местоположении измененных (уточненных) границ объекта

1. Система координат -

2. Сведения о характерных точках границ объекта

Обозначение характерных точек границ	Существующие координаты, м		Измененные (уточненные) координаты, м		Метод определения координат характерной точки	Средняя квадратическая погрешность положения характерной точки (Mt), м	Описание обозначения точки на местности (при наличии)
	X	Y	X	Y			
1	2	3	4	5	6	7	8
-	-	-	-	-	-	-	



3. Сведения о характерных точках части (частей) границы объекта

Обозначение характерных точек части границы	Существующие координаты, м		Измененные (уточненные) координаты, м		Метод определения координат характерной точки	Средняя квадратическая погрешность положения характерной точки (Mt), м	Описание обозначения точки на местности (при наличии)
	X	Y	X	Y			
1	2	3	4	5	6	7	8
-	-	-	-	-	-	-	

# ОБЗОРНАЯ СХЕМА ГРАНИЦ ПУБЛИЧНОГО СЕРВИТУТА



Условные обозначения

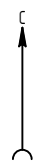
	- границы публичных сервитутов, подлежащих установлению в соответствии п.2 ст. 39.37 ЗК РФ
	- ось проектируемого объекта



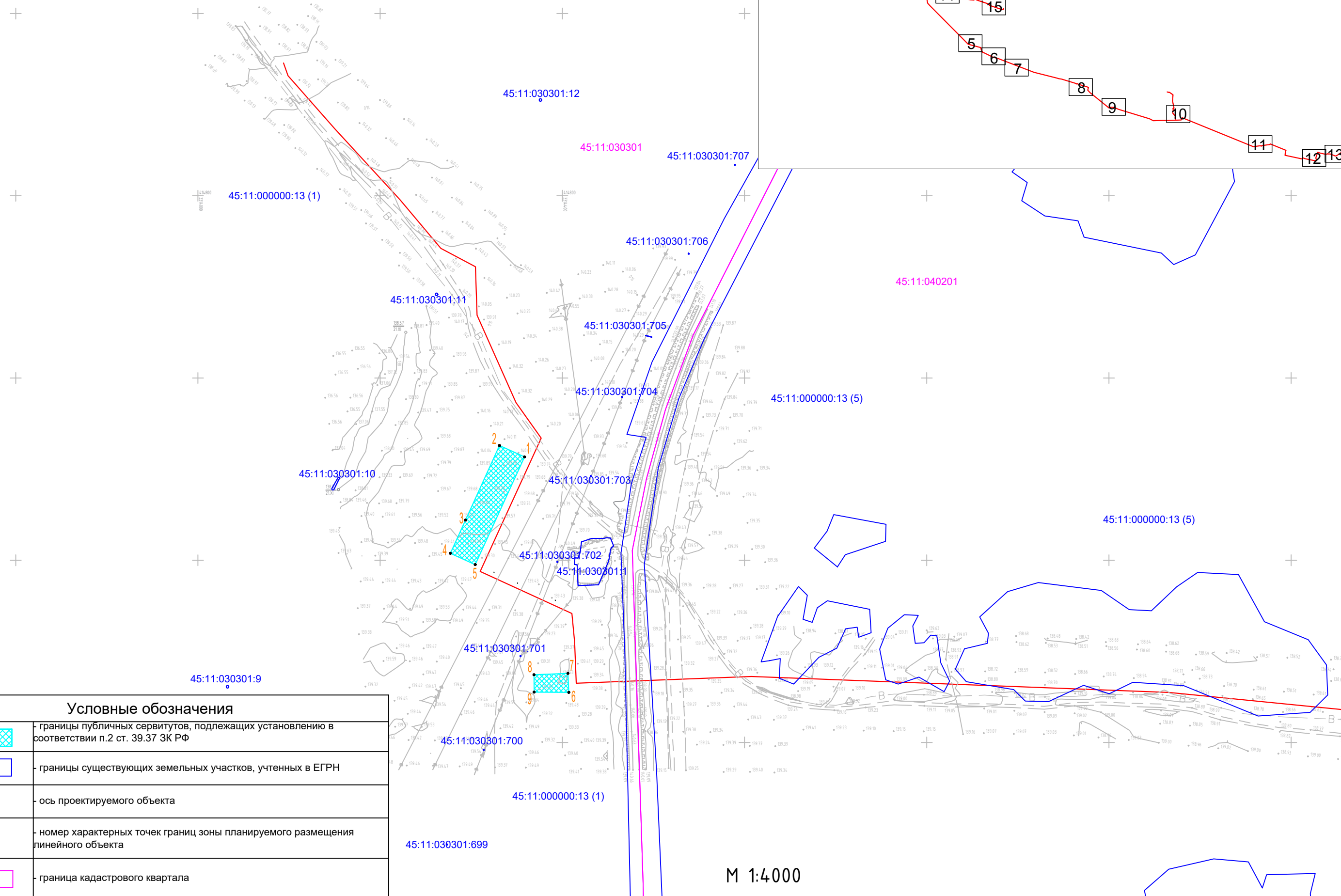
# Схема границ публичного сервитута

45:11:030301:13

Схема совмещения листов



Курганская область  
Макушинский муниципальный округ

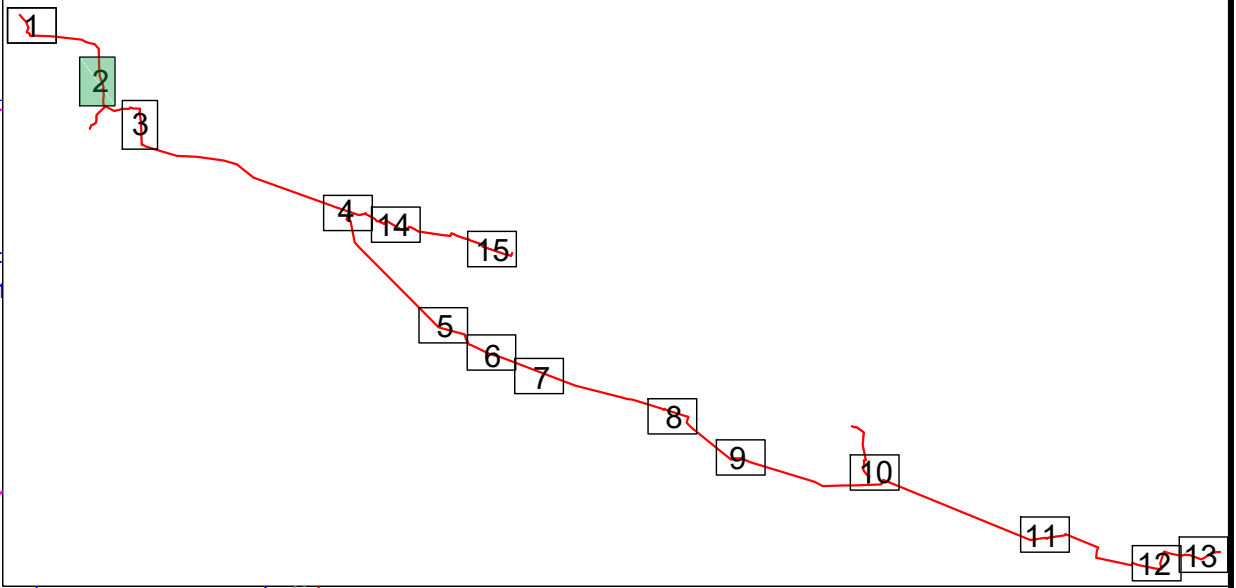


## Условные обозначения

	- границы публичных сервитутов, подлежащих установлению в соответствии п.2 ст. 39.37 ЗК РФ
	- границы существующих земельных участков, учтенных в ЕГРН
	- ось проектируемого объекта
	- номер характерных точек границ зоны планируемого размещения линейного объекта
	- граница кадастрового квартала

М 1:4000

Взам. инв. №  
Полн. и дата  
Инв. № подл.  
041158



Курганская область  
Макушинский муниципальный округ

45:11:020202:57 45:11:020202:59 45:11:020202:61 45:11:020202:62  
45:11:020202:56 45:11:020202:58 45:11:020202:60 45:11:020202:62 45:11:020202:64

45:11:020202

45:11:020202:18

45:11:040201:10

45:11:040201:11

45:11:040201

45:11:040201:73  
(E3 45:11:000000:152)

45:11:040201:23

45:11:040201:12

45:11:040201:24

45:11:040201:25

45:11:040201:26

45:11:040201:13






45:11:040201:14

45:11:040201:73  
(E3 45:11:000000:152)

45:11:040201:15

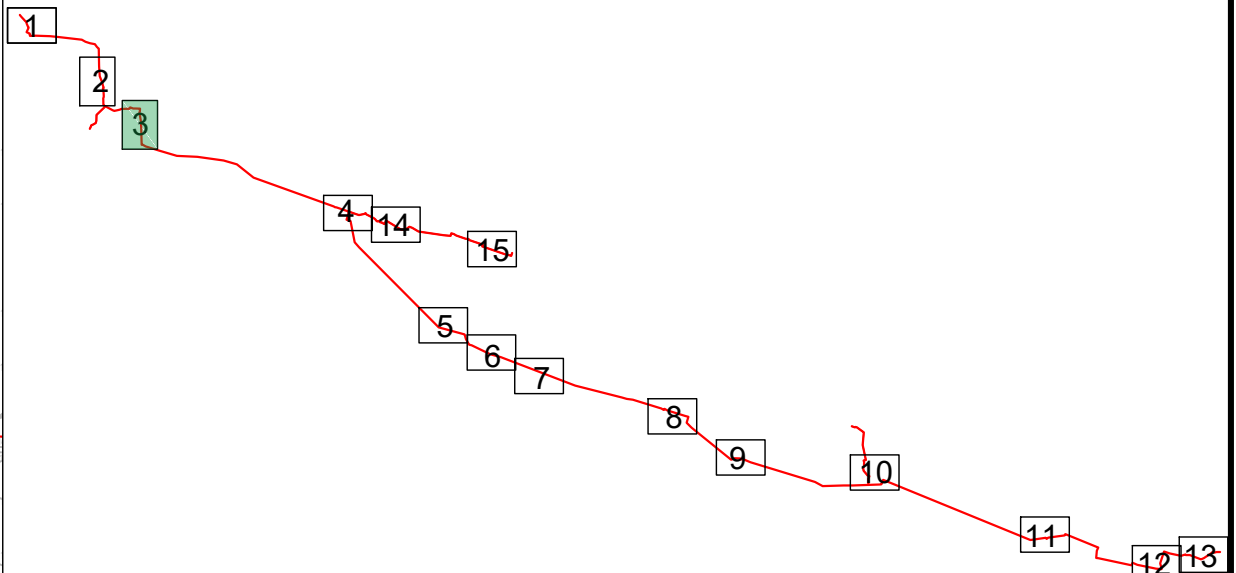
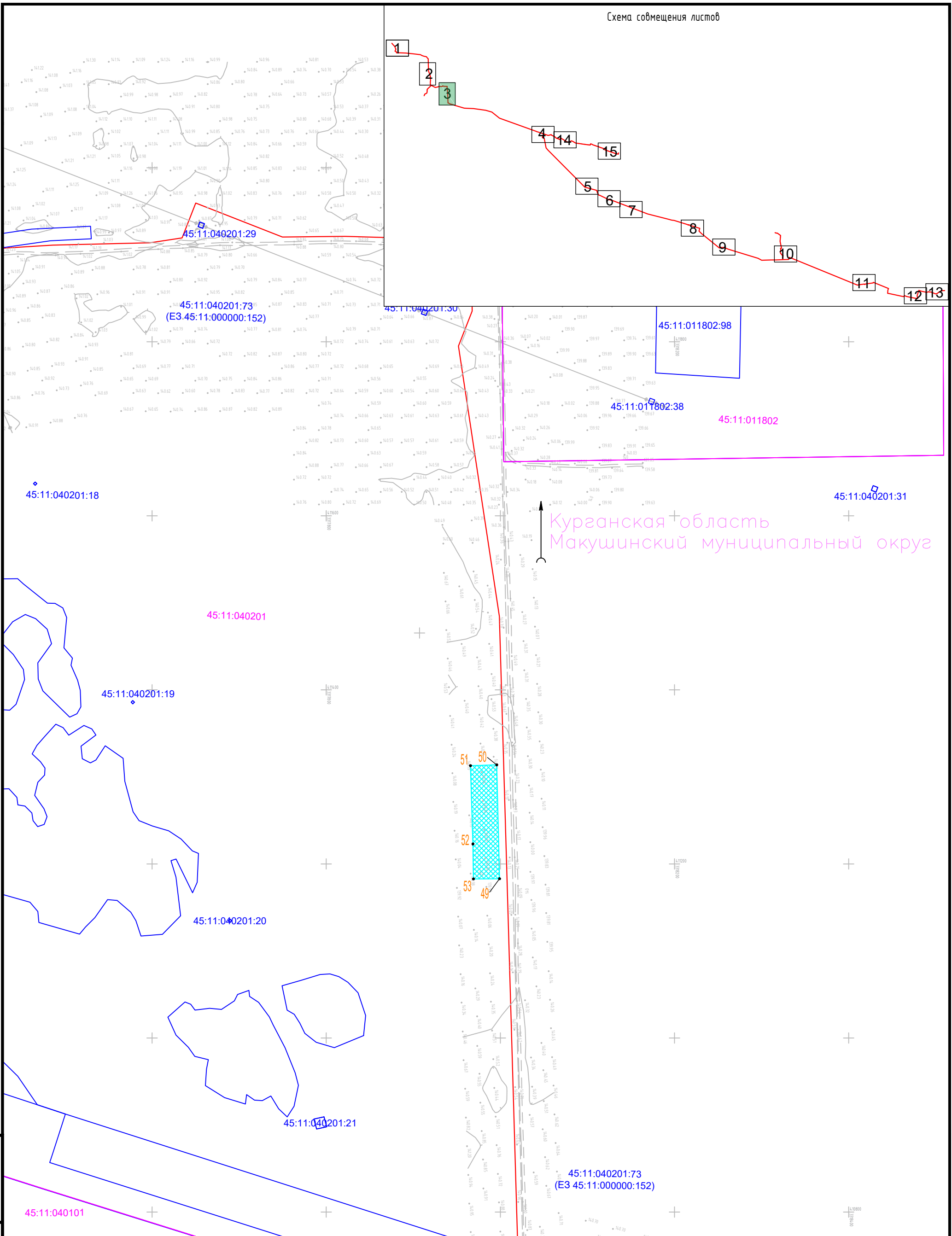
45:11:040201:16

**Условные обозначения**

	границы публичных сервитутов, подлежащих установлению в соответствии п.2 ст. 39.37 ЗК РФ
	границы существующих земельных участков, учтенных в ЕГРН
	ось проектируемого объекта
	номер характерных точек границ зоны планируемого размещения линейного объекта
	граница кадастрового квартала






М 1:4000

Инв. № подл. 041158  
Лист № 1  
Взам. инв. №



Курганская область  
Макушинский муниципальный округ

**Условные обозначения**

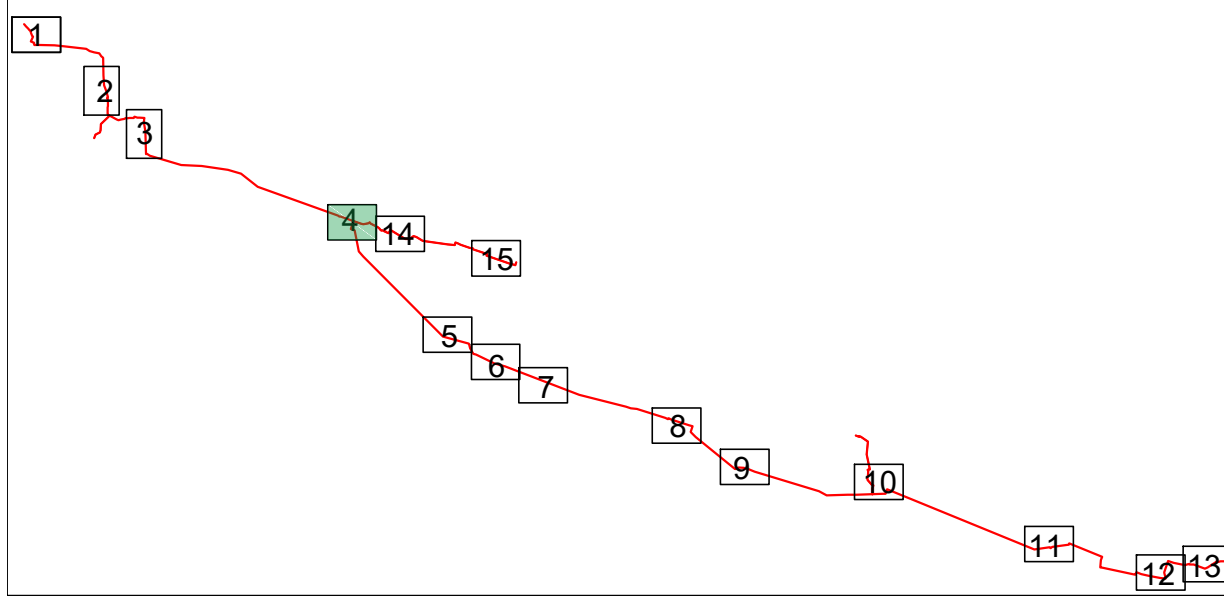
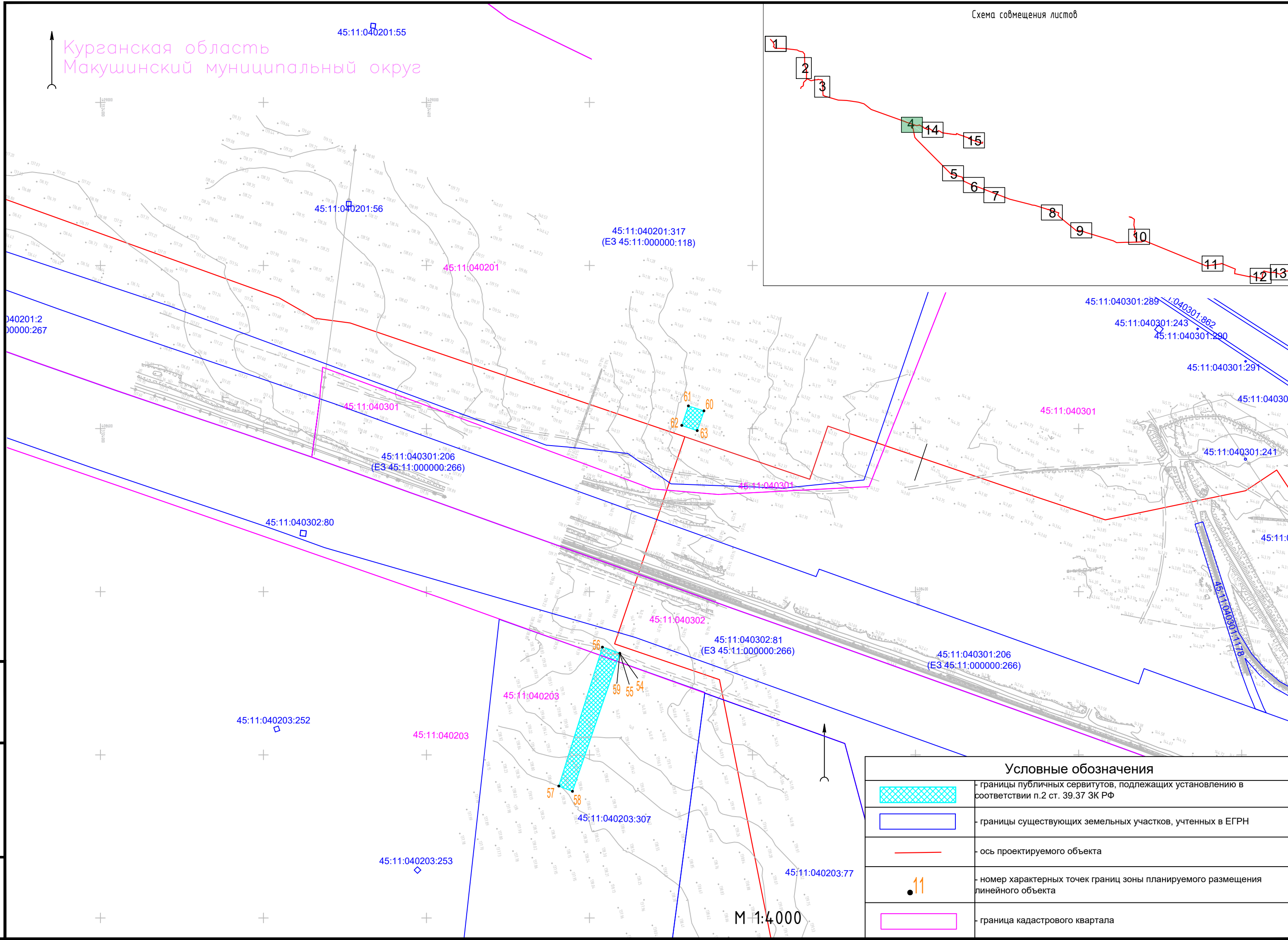
	границы публичных сервитутов, подлежащих установлению в соответствии п.2 ст. 39.37 ЗК РФ
	границы существующих земельных участков, учтенных в ЕГРН
	ось проектируемого объекта
	номер характерных точек границ зоны планируемого размещения линейного объекта
	граница кадастрового квартала

М 1:4000

Взам. инв. №  
Лист № 041158  
Инв. № подл.

Курганская область  
Макушинский муниципальный округ

Схема совмещения листов

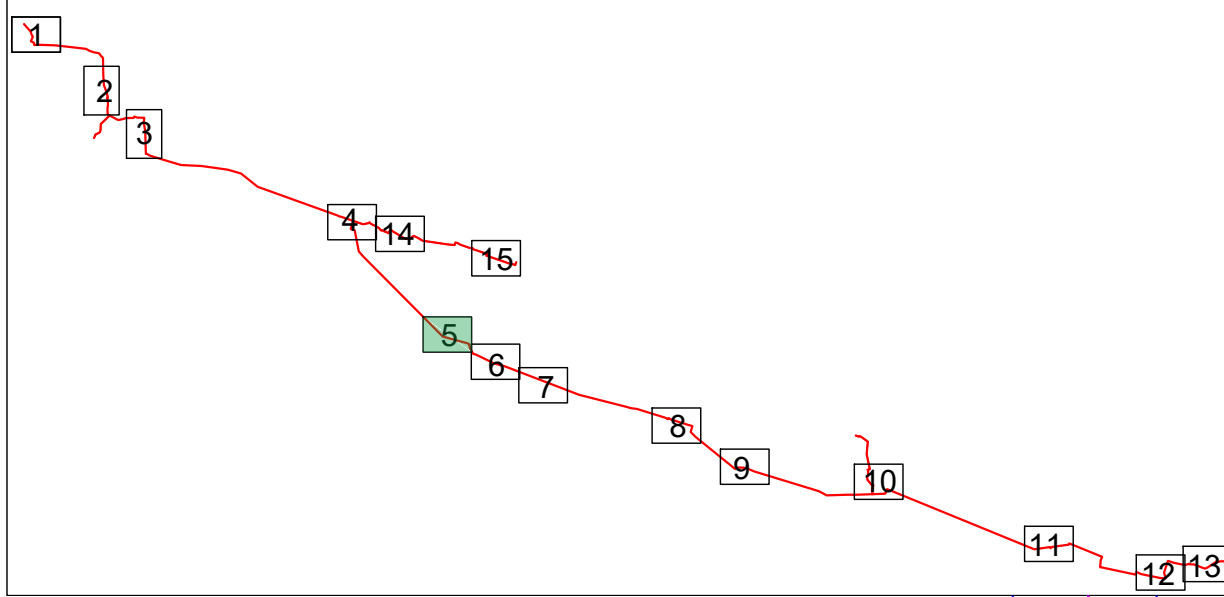



Взам. инв. №	
Прогр. и дата	
Инв. № подл.	041158

Условные обозначения	
	границы публичных сервитутов, подлежащих установлению в соответствии п.2 ст. 39.37 ЗК РФ
	границы существующих земельных участков, учтенных в ЕГРН
	ось проектируемого объекта
	номер характерных точек границ зоны планируемого размещения линейного объекта
	граница кадастрового квартала






Курганская область  
Макушинский муниципальный округ

Схема совмещения листов



Взам. инв. №	
Подп. и дата	
Инв. № подл.	041158

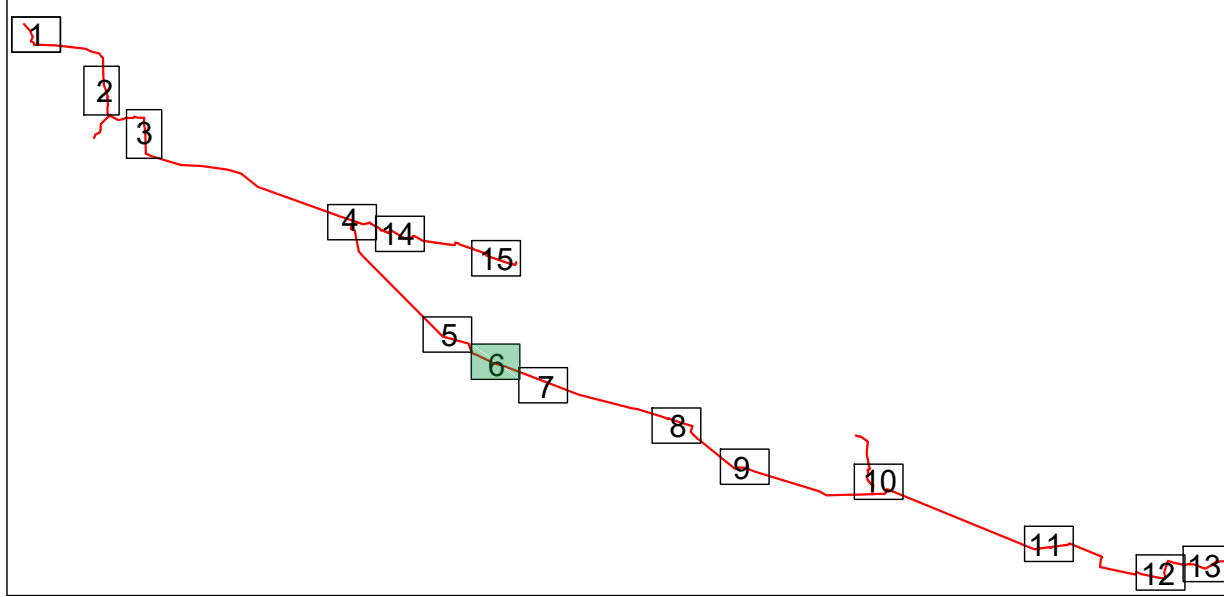
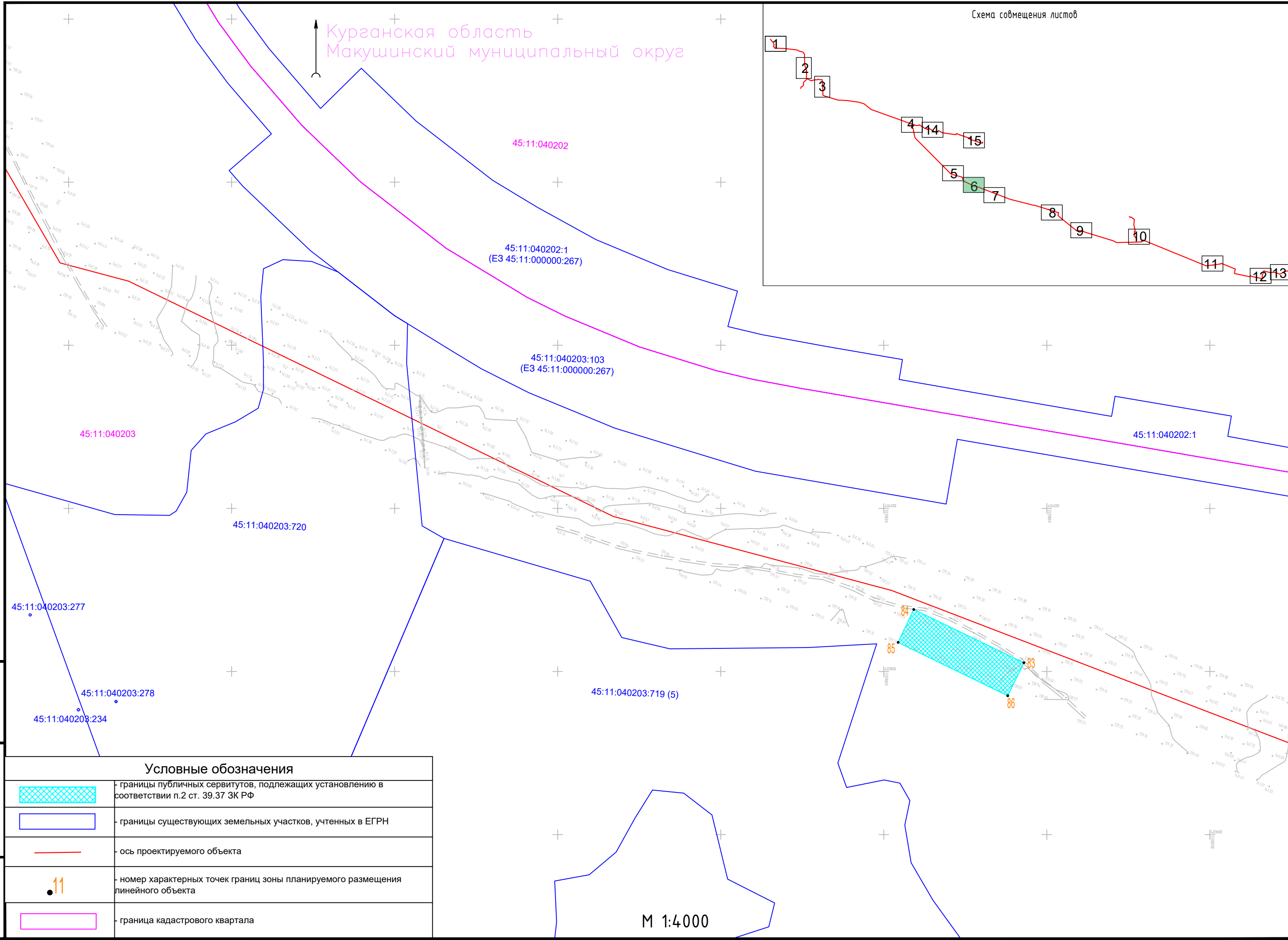
Условные обозначения






	границы публичных сервитутов, подлежащих установлению в соответствии п.2 ст. 39.37 ЗК РФ
	границы существующих земельных участков, учтенных в ЕГРН
	ось проектируемого объекта
	номер характерных точек границ зоны планируемого размещения линейного объекта
	граница кадастрового квартала

М 1:4000

Курганская область  
Макушинский муниципальный округ

Схема совмещения листов

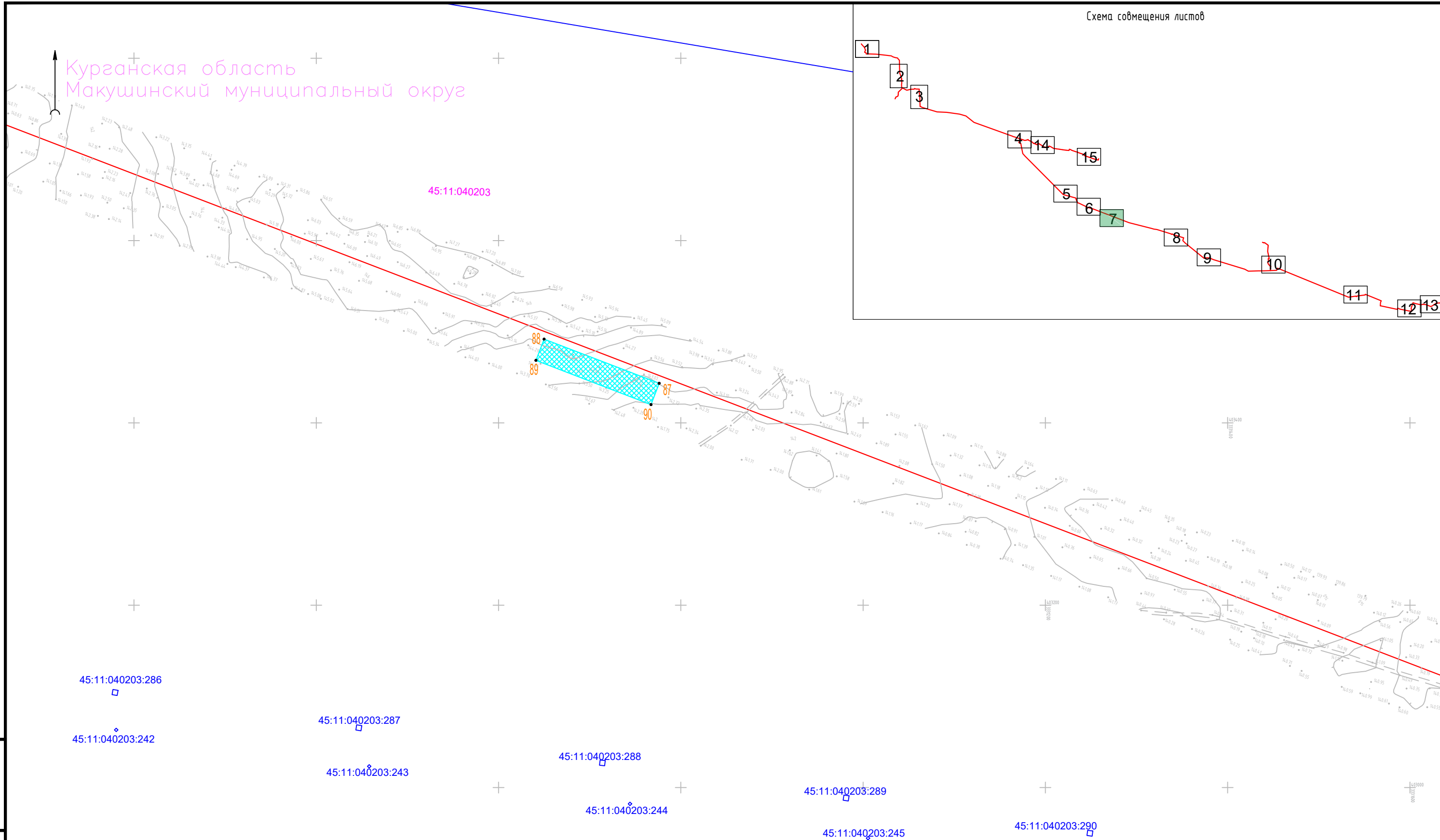
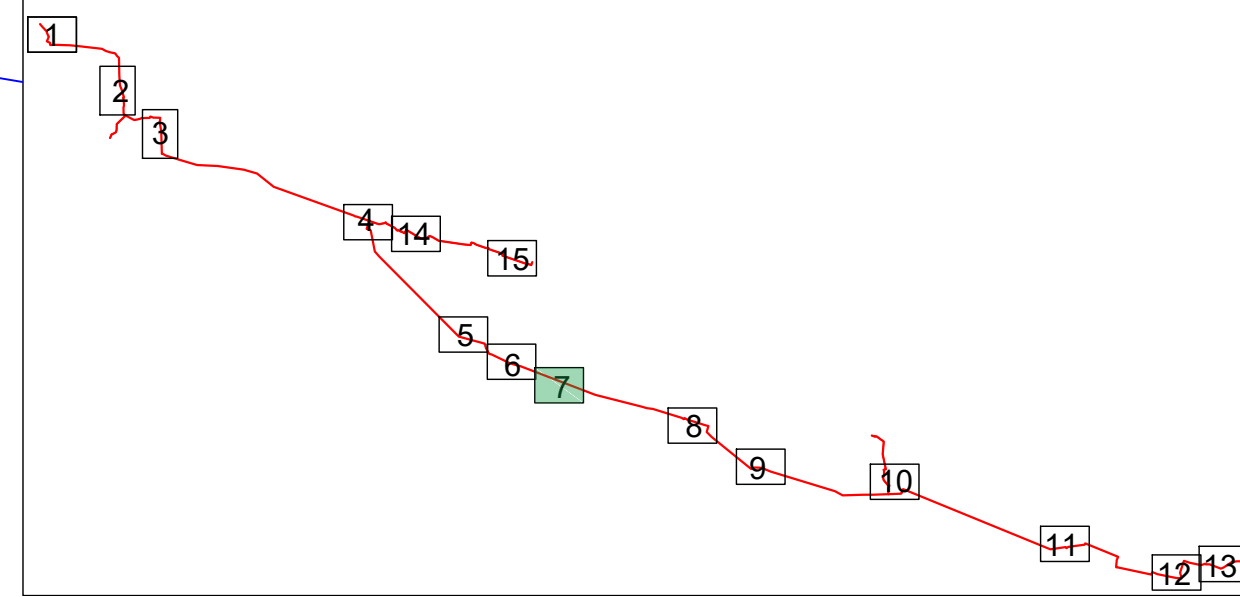


Взам. инв. №	Инв. № подл.	041158	Условные обозначения	
				границы публичных сервитутов, подлежащих установлению в соответствии п.2 ст. 39.37 ЗК РФ
Попр. и дата				границы существующих земельных участков, учтенных в ЕГРН
				ось проектируемого объекта
Инв. № подл.	041158			номер характерных точек границ зоны планируемого размещения линейного объекта
				граница кадастрового квартала

М 1:4000

Курганская область  
Макушинский муниципальный округ

45:11:040203



45:11:040203:286

45:11:040203:287

45:11:040203:242

45:11:040203:243

45:11:040203:288

45:11:040203:244

45:11:040203:289

45:11:040203:245

45:11:040203:290

45:11:040203:246

45:11:040203:291

45:11:040203:247

**Условные обозначения**

	- границы публичных сервитутов, подлежащих установлению в соответствии п.2 ст. 39.37 ЗК РФ
	- границы существующих земельных участков, учтенных в ЕГРН
	- ось проектируемого объекта
	- номер характерных точек границ зоны планируемого размещения линейного объекта
	- граница кадастрового квартала

М 1:4000

Взам. инв. N°

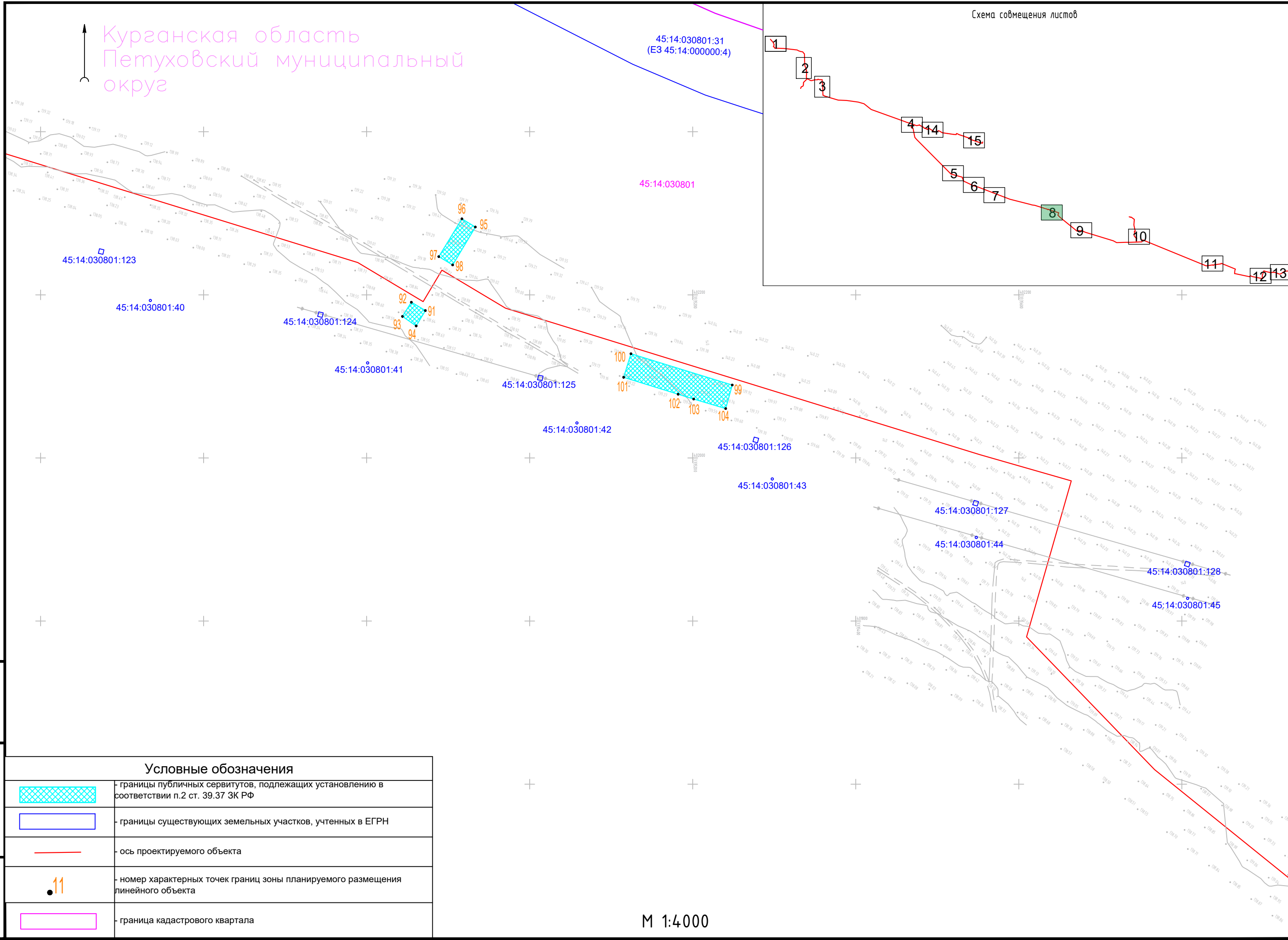
Подп. и дата

Инв. N° подл.

041158

Курганская область  
Петуховский муниципальный округ

Схема совмещения листов



45:14:030801:31  
(E3 45:14:000000:4)

45:14:030801

45:14:030801:123

45:14:030801:40

45:14:030801:124

45:14:030801:41

45:14:030801:125

45:14:030801:42

45:14:030801:126

45:14:030801:43






45:14:030801:127

45:14:030801:44

45:14:030801:128

45:14:030801:45

Условные обозначения

	границы публичных сервитутов, подлежащих установлению в соответствии п.2 ст. 39.37 ЗК РФ
	границы существующих земельных участков, учтенных в ЕГРН
	ось проектируемого объекта
	номер характерных точек границ зоны планируемого размещения линейного объекта
	граница кадастрового квартала

М 1:4000

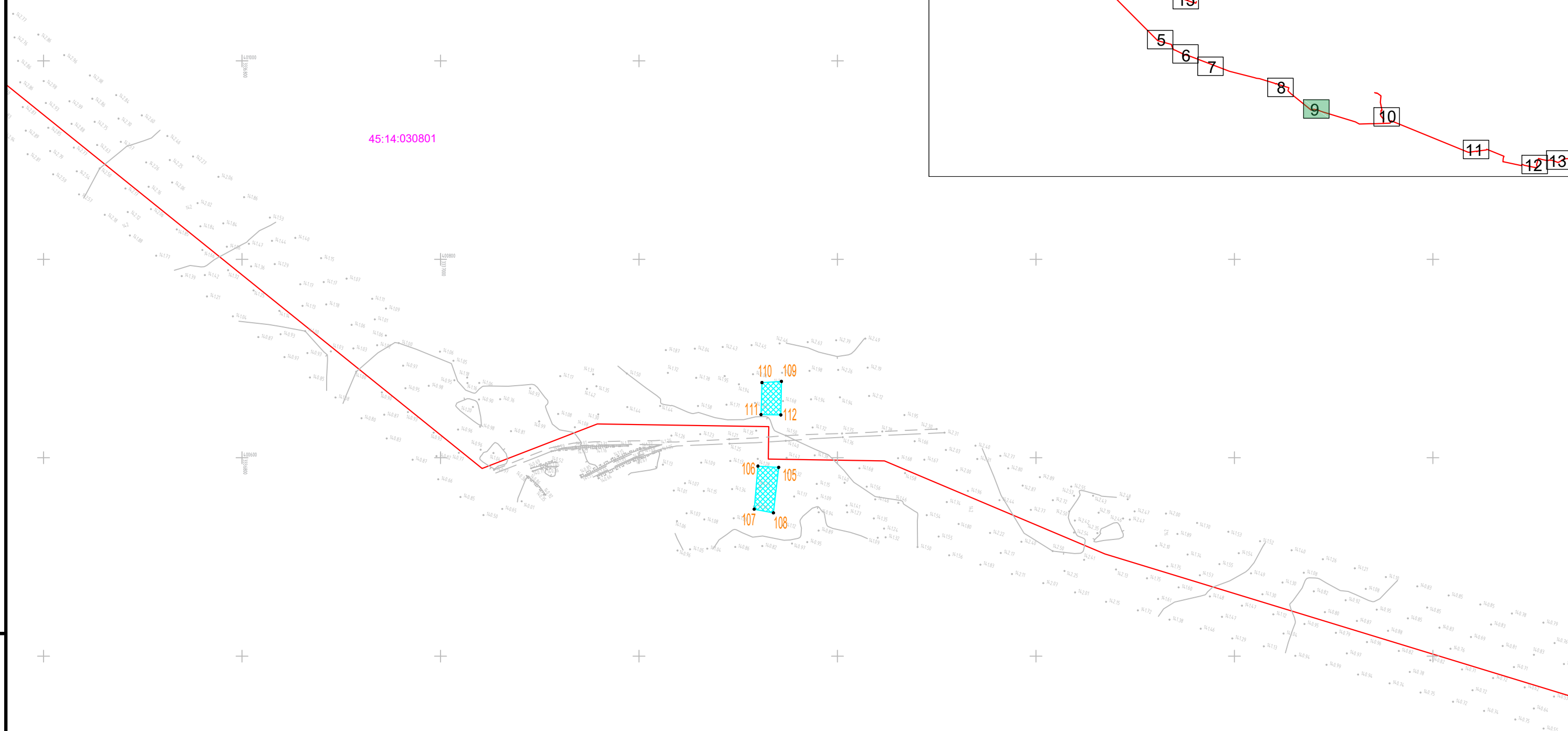
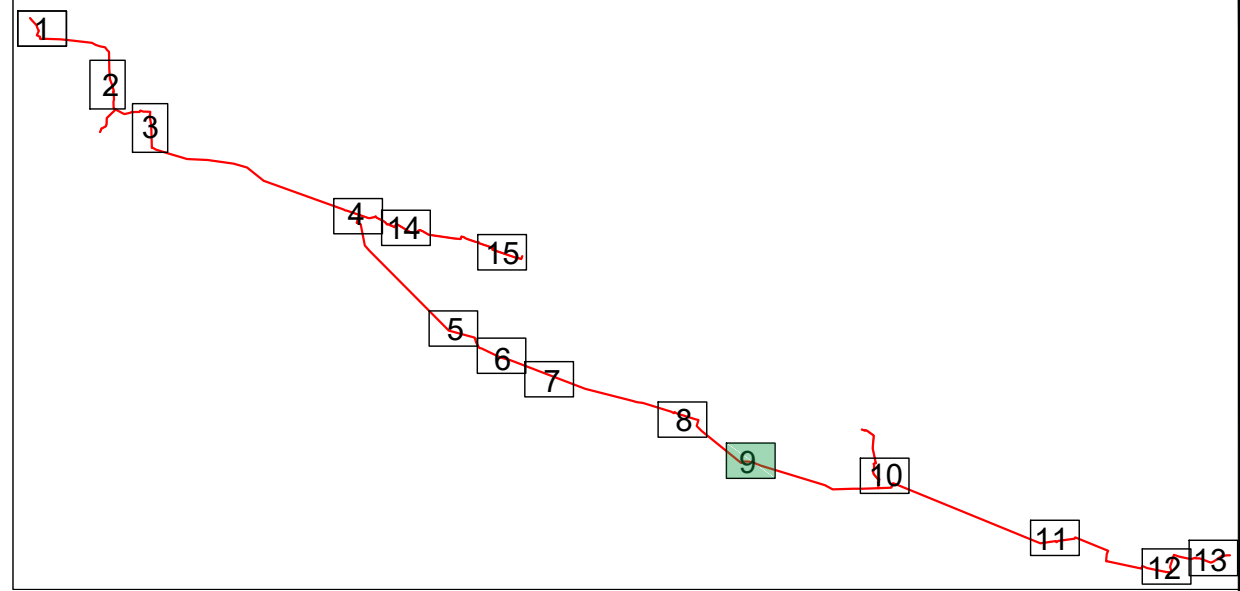
Взам. инв. №  
Подп. и дата  
Инв. № подл.  
041158








Курганская область  
 Петуховский муниципальный округ

45:14:030801

Схема совмещения листов

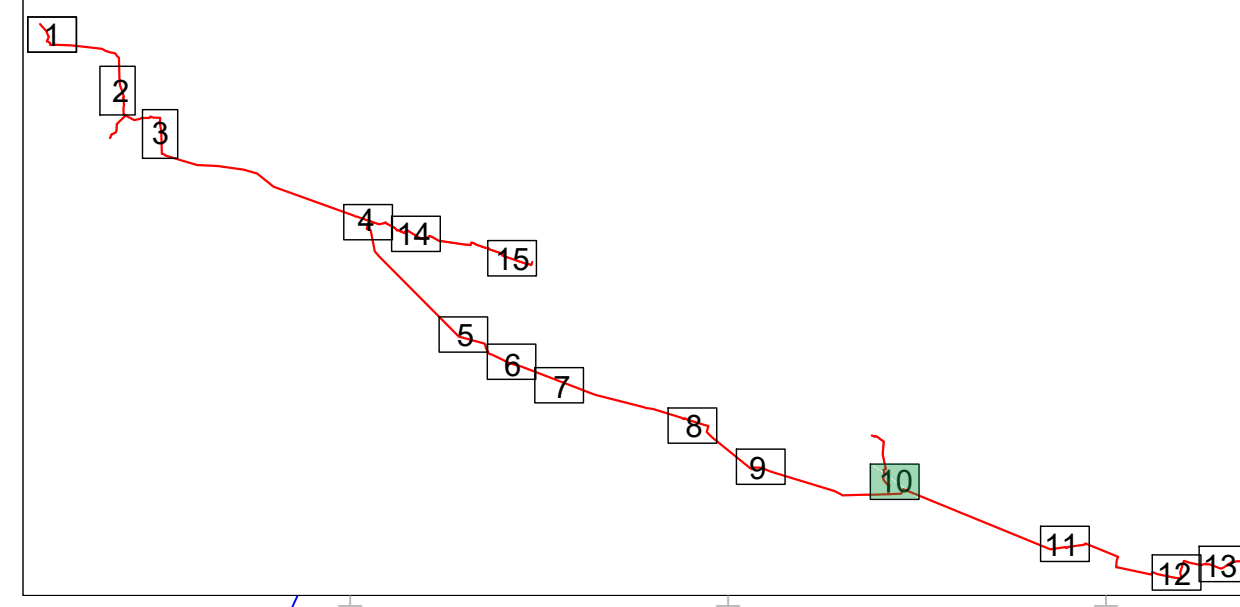


Условные обозначения

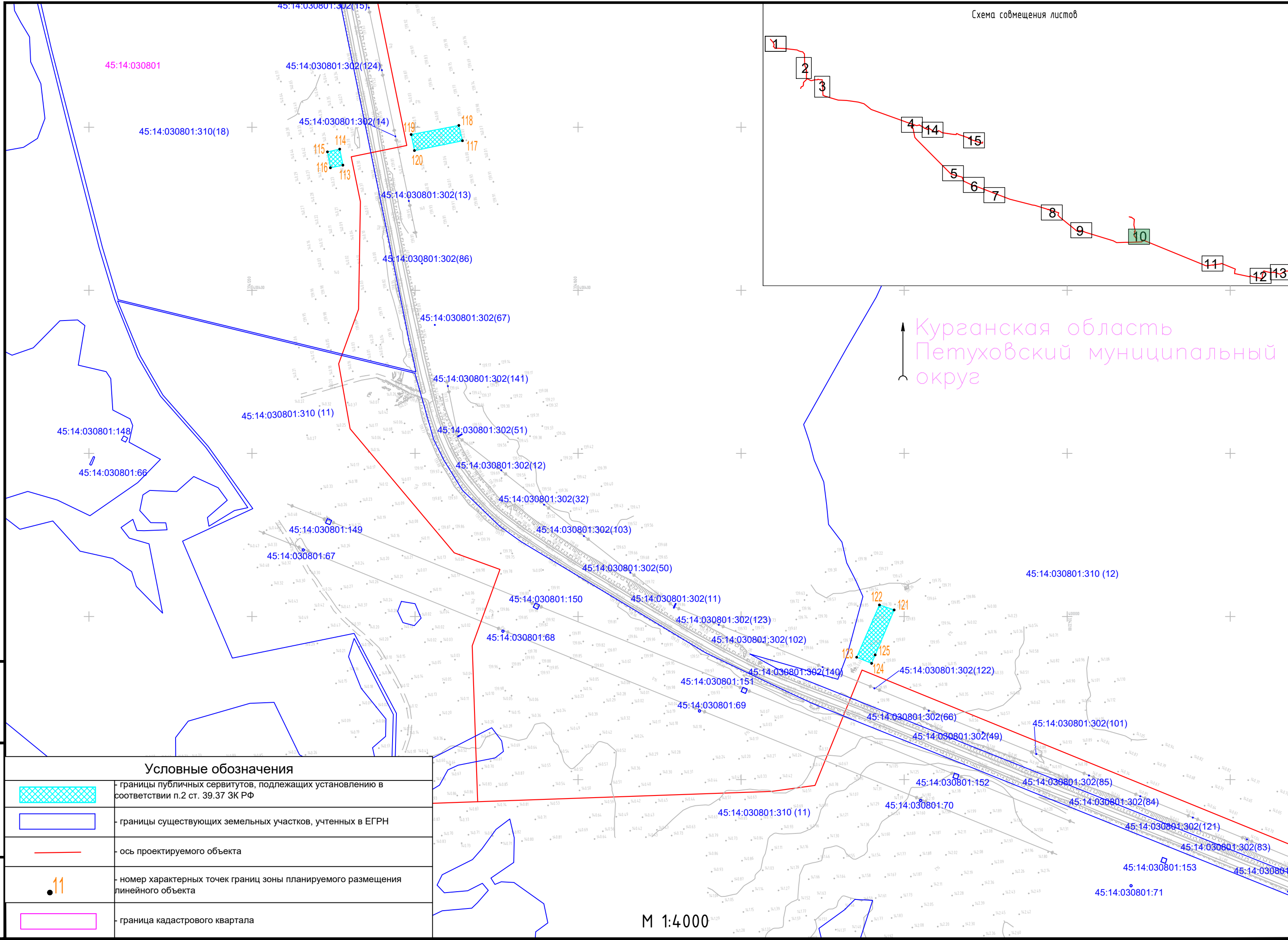
	границы публичных сервитутов, подлежащих установлению в соответствии п.2 ст. 39.37 ЗК РФ
	границы существующих земельных участков, учтенных в ЕГРН
	ось проектируемого объекта
	номер характерных точек границ зоны планируемого размещения линейного объекта
	граница кадастрового квартала

М 1:4000

Взам. инв. №  
 Попр. и дата  
 Инв. № подл. 041158



Курганская область  
Петуховский муниципальный округ



Условные обозначения

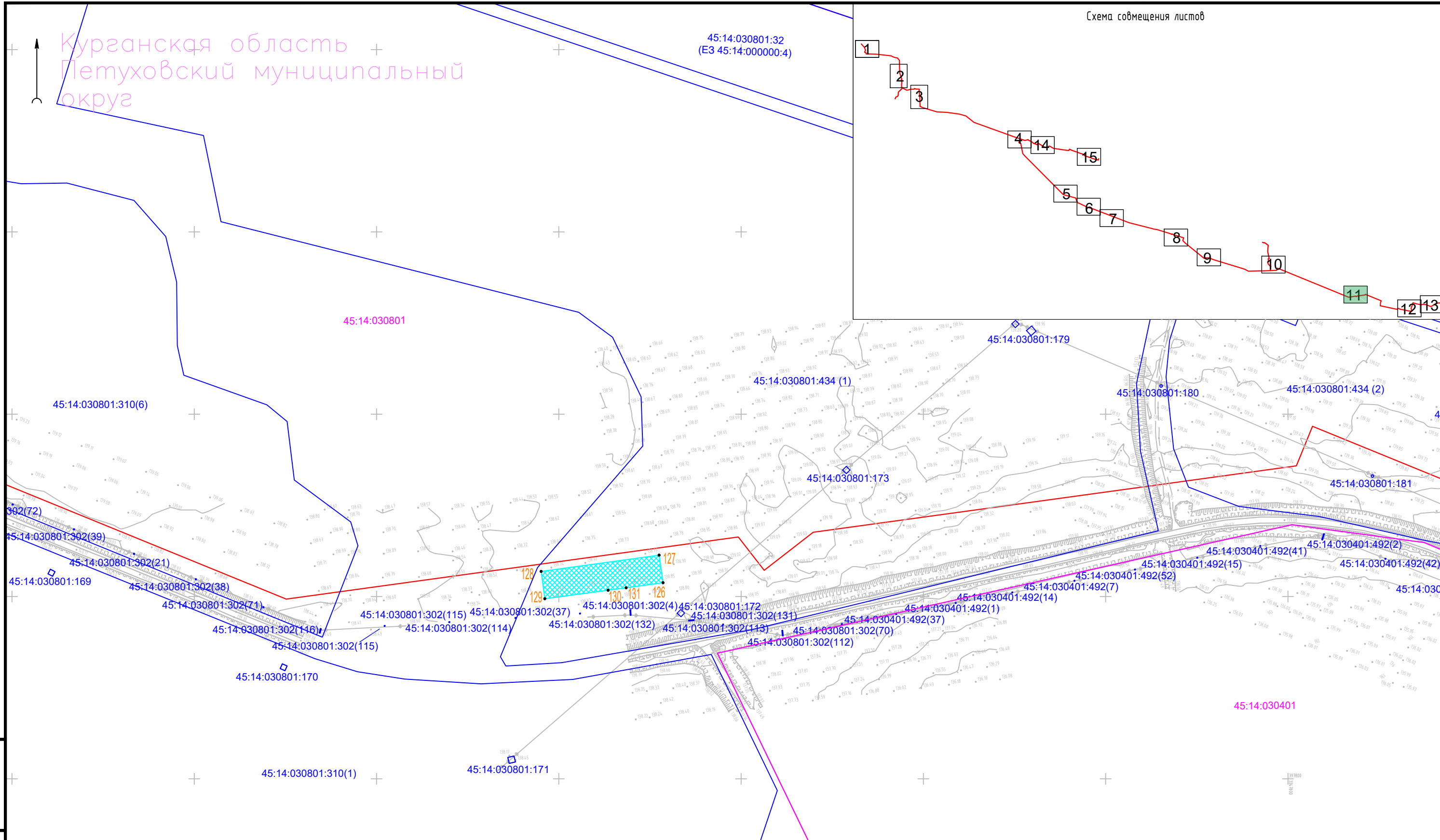
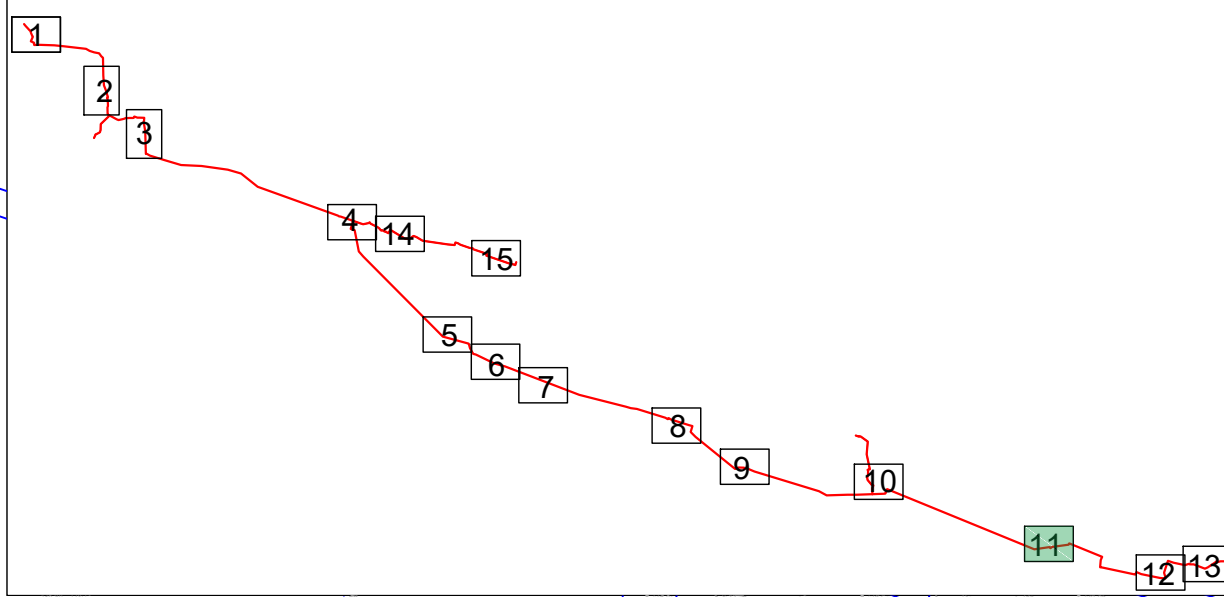
	границы публичных сервитутов, подлежащих установлению в соответствии п.2 ст. 39.37 ЗК РФ
	границы существующих земельных участков, учтенных в ЕГРН
	ось проектируемого объекта
	номер характерных точек границ зоны планируемого размещения линейного объекта
	граница кадастрового квартала

М 1:4000

Взам. инв. №  
Попр. и дата  
Инв. № подл. 041158

Курганская область  
Петуховский муниципальный округ

45:14:030801:32  
(E3 45:14:000000:4)

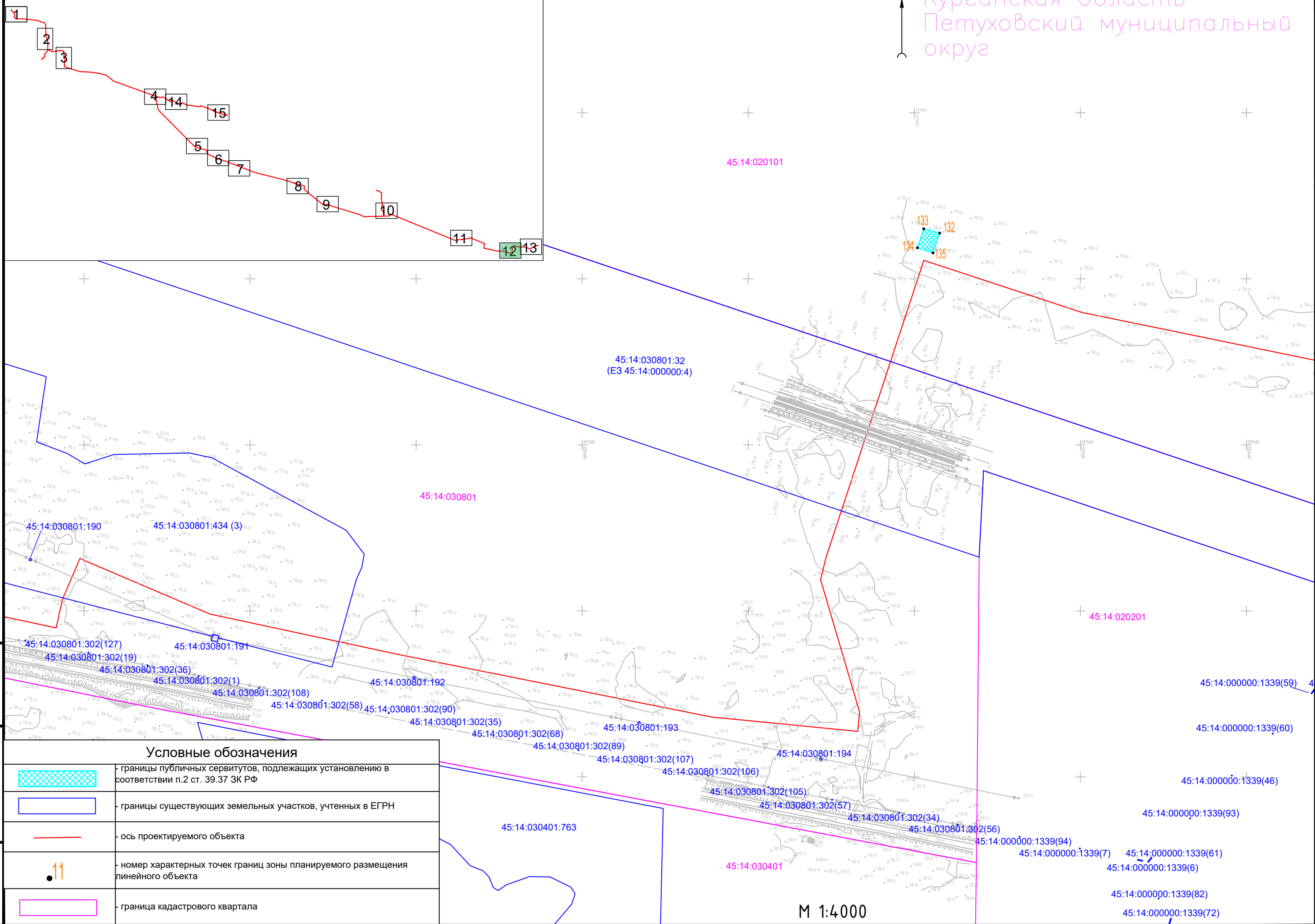


Взам. инв. №  
Пропр. и дата  
Инв. № подл.  
041158






Условные обозначения

	границы публичных сервитутов, подлежащих установлению в соответствии п.2 ст. 39.37 ЗК РФ
	границы существующих земельных участков, учтенных в ЕГРН
	ось проектируемого объекта
	номер характерных точек границ зоны планируемого размещения линейного объекта
	граница кадастрового квартала

М 1:4000

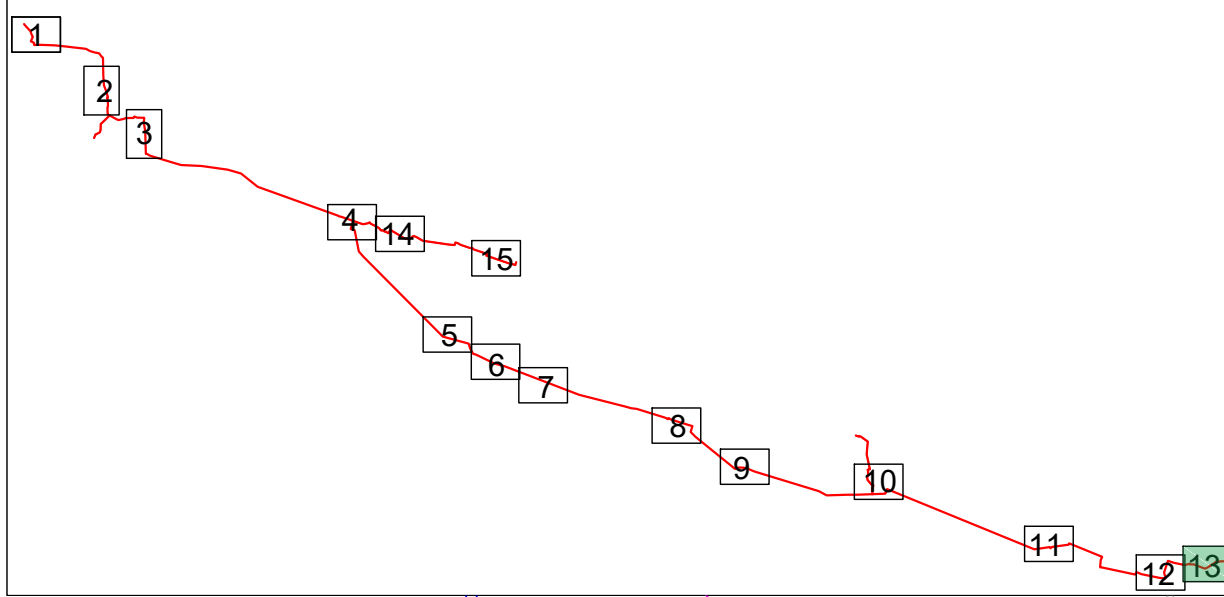
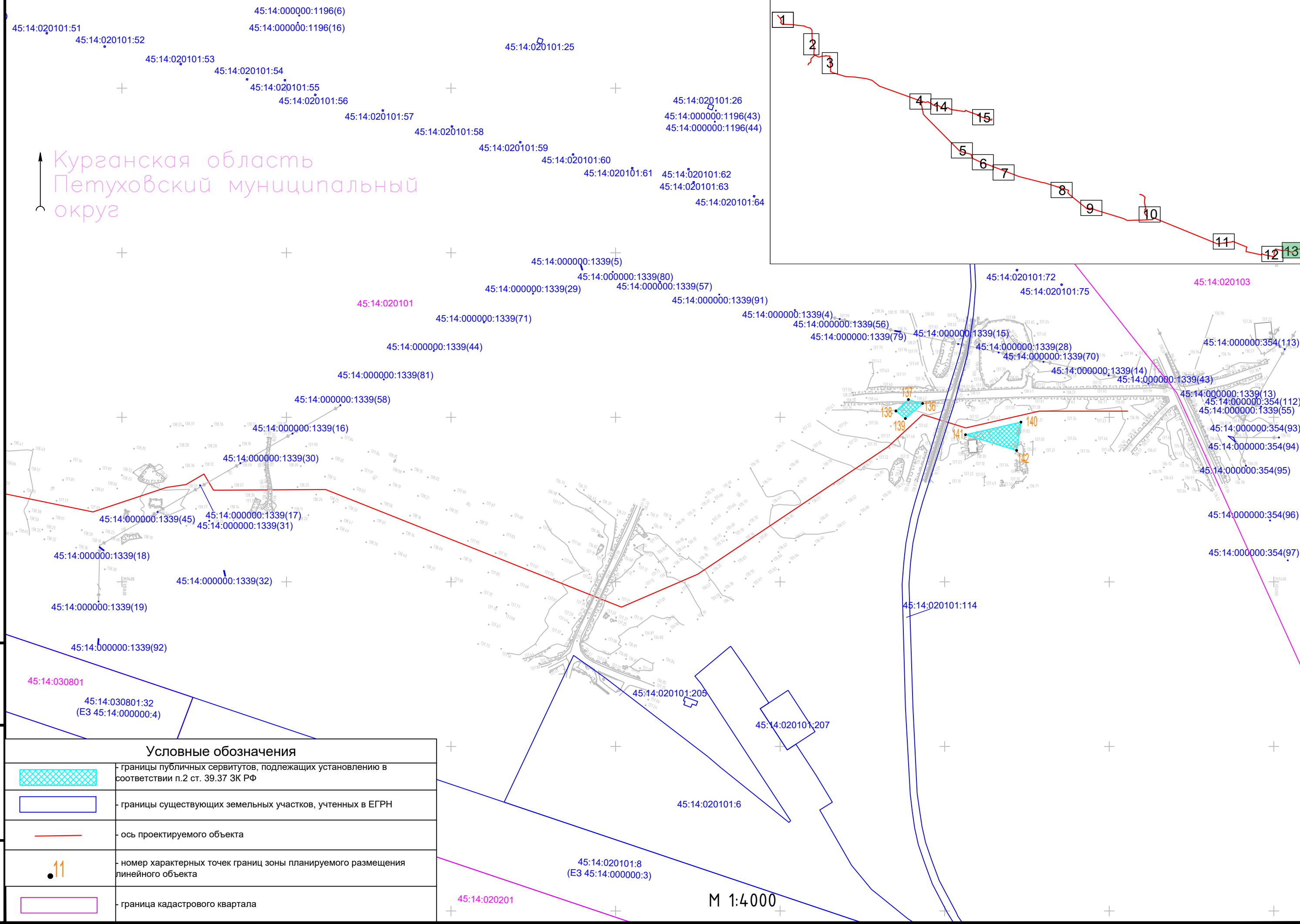


Взам. инв. №  
Подп. и дата  
Инв. № подл.

Условные обозначения	
	границы публичных сервитутов, подлежащих установлению в соответствии п.2 ст. 39.37 ЗК РФ
	границы существующих земельных участков, учтенных в ЕГРН
	ось проектируемого объекта
	номер характерных точек границ зоны планируемого размещения линейного объекта
	граница кадастрового квартала

041158

М 1:4000



Курганская область  
Петуховский муниципальный округ

Взам. инв. №  
Лист № и дата  
Инв. № подл.

041158

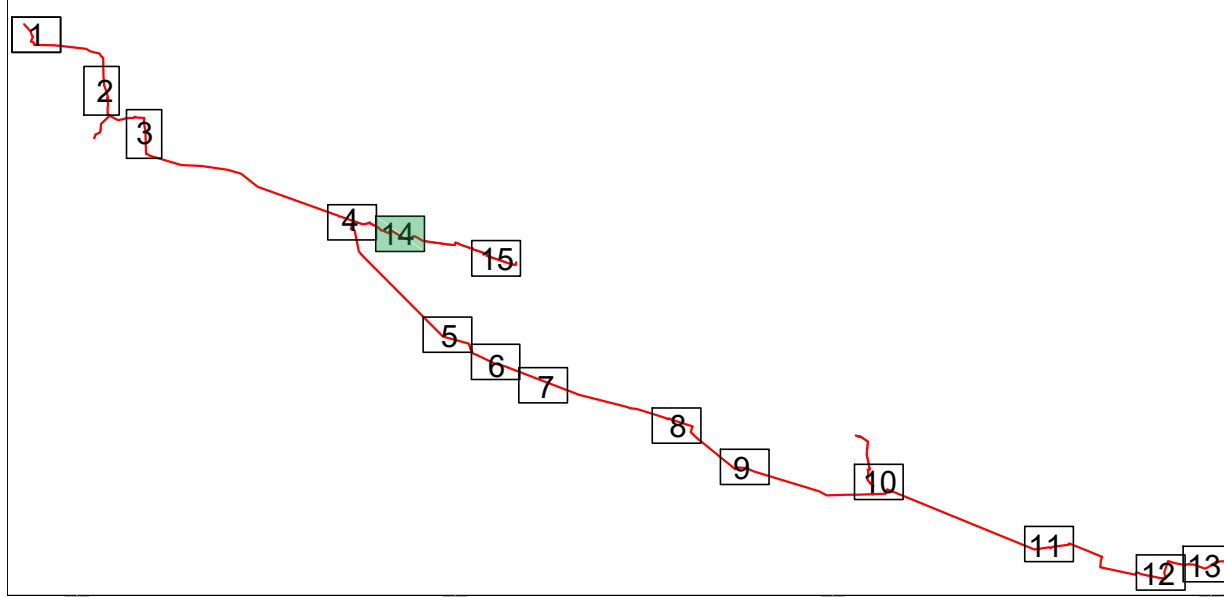
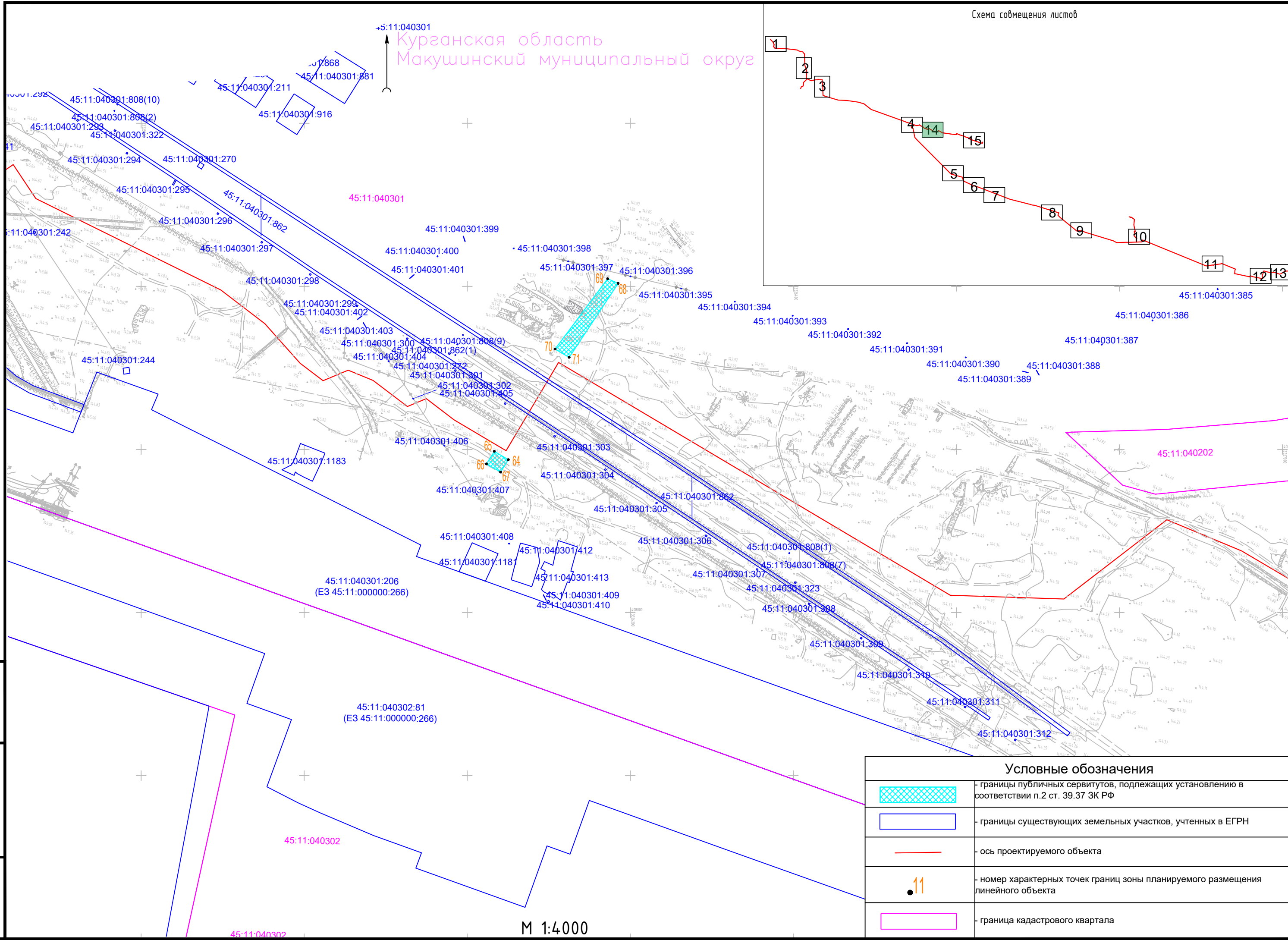
**Условные обозначения**

	границы публичных сервитутов, подлежащих установлению в соответствии п.2 ст. 39.37 ЗК РФ
	границы существующих земельных участков, учтенных в ЕГРН
	ось проектируемого объекта
	номер характерных точек границ зоны планируемого размещения линейного объекта
	граница кадастрового квартала

М 1:4000

Курганская область  
Макушинский муниципальный округ

Схема совмещения листов



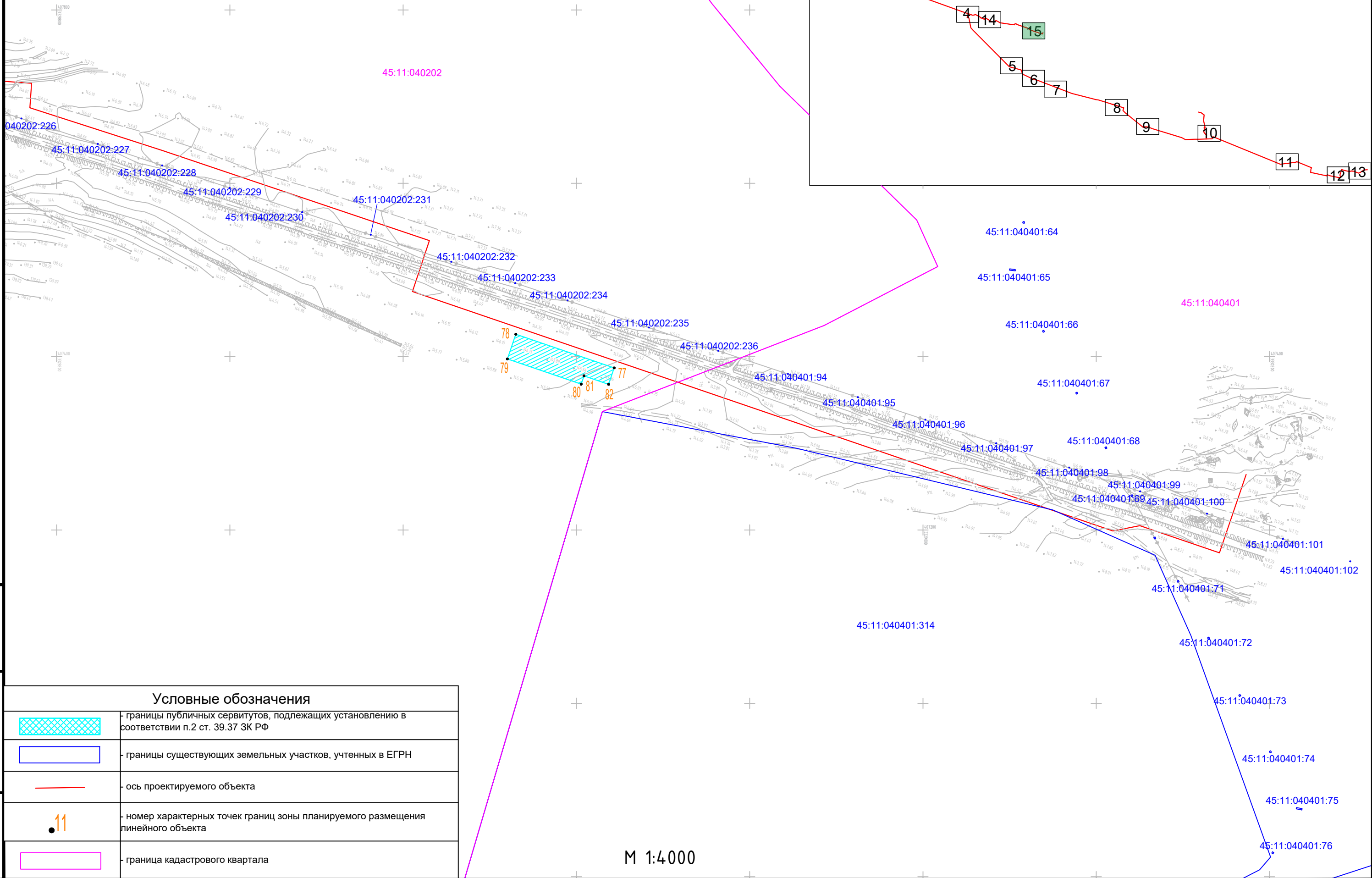
Взам. инв. №  
Пропр. и дата  
Инв. № подл.  
041158

Условные обозначения	
	границы публичных сервитутов, подлежащих установлению в соответствии п.2 ст. 39.37 ЗК РФ
	границы существующих земельных участков, учтенных в ЕГРН
	ось проектируемого объекта
	номер характерных точек границ зоны планируемого размещения линейного объекта
	граница кадастрового квартала

М 1:4000






Курганская область  
Макушинский муниципальный округ

Схема совмещения листов



Взам. инв. №	
Подр. и дата	
Инв. № подл.	041158

**Условные обозначения**

	- границы публичных сервитутов, подлежащих установлению в соответствии п.2 ст. 39.37 ЗК РФ
	- границы существующих земельных участков, учтенных в ЕГРН
	- ось проектируемого объекта
	- номер характерных точек границ зоны планируемого размещения линейного объекта
	- граница кадастрового квартала

М 1:4 000